ที่ พร 0037.3 /ว 3729

ศาลากลางจังหวัดแพร่
ถนนไชยบูรณ์ พร 54000

1 กันยายน 2553

เรื่อง ขอรับการสนับสนุนงบประมาณ

เรียน นายกองค์การบริหารส่วนจังหวัดแพร่ ผู้อำนวยการโครงการชลประทานแพร่
และ ผู้อำนวยการส่วนประสานและบริหารจัดการลุ่มน้ำยม

สิ่งที่ส่งมาด้วย โครงการขอรับการสนับสนุน 6 โครงการ จำนวน 1 ชุด

จังหวัดได้รับรายงานจากองค์การบริหารส่วนตำบลบ้านกาศ อำเภอสูงเม่นว่า ได้จัดทำโครงการพัฒนาและอนุรักษ์ฟื้นฟูแหล่งน้ำ จำนวน 6 โครงการ ดังนี้

1. โครงการสร้างแหล่งน้ำขนาดเล็กเพื่อแก้ไขปัญหาการขาดแคลนน้ำและปัญหาภัยแล้ง หมู่ที่ 5 ตำบลบ้านกาศ งบประมาณ 8,715,000.- บาท

2. โครงการอนุรักษ์ฟื้นฟูแหล่งน้ำ ลำเหมืองเก๋น หมู่ที่ 2,6 ตำบลบ้านกาศ งบประมาณ 2,399,700.- บาท

3. โครงการอนุรักษ์และฟื้นฟูแหล่งน้ำ น้ำร่องแวง หมู่ที่ 1,6 ตำบลบ้านกาศ งบประมาณ 984,500.- บาท

4. โครงการอนุรักษ์และฟื้นฟูแหล่งน้ำ แยกลำเหมืองยาว หมู่ที่ 1,6 ตำบลบ้านกาศ งบประมาณ 219,200.- บาท

5. โครงการอนุรักษ์และฟื้นฟูแหล่งน้ำ แยกน้ำร่องแวง หมู่ที่ 1 ตำบลบ้านกาศ งบประมาณ 239,800.- บาท

6. โครงการอนุรักษ์และฟื้นฟูแหล่งน้ำ แยกน้ำร่องแวง (ลำเหมืองบ้า) หมู่ที่ 1 ตำบลบ้านกาศ งบประมาณ 292,900.- บาท

รวม 6 โครงการ เป็นเงินทั้งสิ้น 12,851,100.- บาท (สิบสองล้านแปดแสนห้าหมื่นหนึ่งพัน/หนึ่งร้อยบาทถ้วน)

/ จังหวัด...

จังหวัดพิจารณาแล้วเห็นว่า โครงการพัฒนาและอนุรักษ์ฟื้นฟูแหล่งน้ำดังกล่าว เป็นการแก้ไขปัญหาความเดือดร้อนของราษฎรในพื้นที่ และพัฒนาคุณภาพชีวิตให้ดียิ่งขึ้น จึงขอรับการสนับสนุนโครงการดังกล่าวจากหน่วยงานของท่าน รายละเอียดตามสิ่งที่ส่งมาพร้อมนี้

จึงเรียนมาเพื่อพิจารณาดำเนินการต่อไป

ขอแสดงความนับถือ

(นายสมชัย หทยะตันติ)
ผู้ว่าราชการจังหวัดพิจิตร รักษาราชการแทน
ผู้ว่าราชการจังหวัดแพร่

สำนักงานส่งเสริมการปกครองท้องถิ่นจังหวัด
กลุ่มงานส่งเสริมและพัฒนาท้องถิ่น
โทร. 0-5453-4504-5 , 0-5453-4119 ต่อ 14
โทรสาร. 0-5453-4504-5 , 0-5453-4119 ต่อ 25

โครงการสร้างแหล่งน้ำขนาดเล็กเพื่อแก้ไขปัญหาการขาดแคลนน้ำและปัญหาภัยแล้ง
องค์การบริหารส่วนตำบลบ้านกาศ อำเภอสูงเม่น จังหวัดแพร่
ประจำปีงบประมาณ 2554

****

1. **ชื่อโครงการ** สร้างแหล่งน้ำขนาดเล็กเพื่อแก้ไขปัญหาการขาดแคลนน้ำและปัญหาภัยแล้ง
2. **หลักการและเหตุผล**

การทำการเกษตรส่วนใหญ่ต้อพึ่งพาธรรมชาติและมีความเสี่ยงต่อการแปรปรวนของดินฟ้าอากาศ เช่น ประสบภาวะฝนแล้ง น้ำท่วม อันเป็นเหตุการณ์ที่อยู่เหนือการควบคุม หรือป้องกันได้ ดังนั้น จะเห็นได้ว่าปัจจุบันการพัฒนาแหล่งน้ำขาดเล็ก โดยการก่อสร้างแหล่งน้ำในรูปต่าง ๆ ทั้งในพื้นที่สาธารณะในชุมชน โดยเฉพาะในชุมชนตำบลบ้านกาศ มีแหล่งน้ำขาดเล็กที่สามารถสร้างเป็นแหล่งกักเก็บน้ำ และระบบส่งน้ำในไร่นา และปรับปรุงแหล่งน้ำธรรมชาติเพื่อเป็นแหล่งการก่อสร้างเป็นแก้มลิง เพื่อช่วยแก้ไขปัญหาและบรรเทาความเดือดร้อนของเกษตรกร ให้มีน้ำเพื่อประกอบอาชีพทำการเกษตรได้ในพื้นที่ตำบลบ้านกาศ และตำบลใกล้เคียงได้เป็นอย่างดี

ด้วยเหตุผลดังกล่าว องค์การบริหารส่วนตำบลบ้านกาศ จึงมีความจำเป็นอย่างยิ่งที่ต้องมีการเก็บกักน้ำ โดยการพัฒนาแหล่งน้ำแม่สาย เพื่อสร้างแก้มลิงขึ้น ซึ่งเป็นเขตติดต่อทั้งสี่ตำบลคือ ตำบลบ้านกาศ ตำบลบ้านเหล่า ตำบลบ้านกวาง และตำบลร่องกาศ จะได้มีน้ำใช้อย่างทั่วถึงมากขึ้น และเกิดการพัฒนาที่ยั่งยืน มีแหล่งเก็บกักน้ำไว้ใช้ มีการบริหารจัดการใช้น้ำ ในการบำรุงรักษาน้ำให้ใช้ประโยชน์ได้ยาวนานอันก่อให้เกิดประโยชน์ต่อเกษตรกร และผู้ใช้น้ำ นอกจากนั้นผลที่ตามมาคือสามารถพัฒนาเป็นสถานที่ พักผ่อนหย่อนใจของคนในชุมชน ได้เป็นอย่างดียิ่ง

3. **วัตถุประสงค์**
   - 3.1. เพื่อพัฒนาแหล่งน้ำแม่สายที่มีอยู่เดิมสามารถกักเก็บน้ำไว้ใช้ในการเกษตร
   - 3.2. เพื่อแก้ปัญหาการขาดแคลนน้ำใช้ ในการบริโภคและอุปโภค
   - 3.3. เพื่อพัฒนาแหล่งน้ำซึ่งเป็นที่สาธารณะเป็นสถานที่ท่องเที่ยว พักผ่อนหย่อนใจ
   - 3.4. เพื่อในการประกอบอาชีพของประชาชนในตำบลบ้านกาศ
   - 3.5. เพื่อช่วยรักษาความสมดุลของธรรมชาติ

4. **เป้าหมาย**
   - 4.1. **ด้านเชิงคุณภาพ** ตำบลบ้านกาศได้ใช้แหล่งน้ำในการเกษตรและการบริโภคอย่างเพียงพอกับความต้องการของประชาชน
   - 4.2. **ด้านเชิงปริมาณ** ประชาชนตำบลบ้านกาศและตำบลใกล้เคียงมีแหล่งน้ำโดยการก่อสร้างแก้มลิงลำน้ำแม่สายพื้นที่ 15 ไร่ จำนวน 1 แห่ง ไว้ใช้ในการเกษตรและการบริโภค

5. **วิธีดำเนินการ**

5.1. องค์การบริหารส่วนตำบลทำประชาคมในระดับตำบล

5.2. ทำโครงการเพื่อขออนุมัติงบประมาณ

5.3. ดำเนินงานตามโครงการ

5.3.1.....

ฯลฯ

5.4. สรุป / รายงานผลการดำเนินงานโครงการ

6. **ระยะเวลาดำเนินการ**

เดือน.....พ.ศ.....ถึง เดือน.....พ.ศ.....

7. **สถานที่ดำเนินการ**

ลำน้ำแม่สาย หมู่ที่ 5 ตำบลบ้านกาศ อำเภอสูงเม่น จังหวัดแพร่

8. **งบประมาณ** จำนวน 8,715,000 บาท ดังรายละเอียดต่อไปนี้

ที่	รายการ	จำนวนเงิน
1		

9. **หน่วยงานที่รับผิดชอบโครงการ**

องค์การบริหารส่วนตำบลบ้านกาศ และ.....

10. **การวัดผล-ประเมินผล**

ที่	ตัวชี้วัดความสำเร็จ	วิธีการวัดประเมินผล	เครื่องมือในการวัดประเมินผล
1	ตำบลบ้านกาศมีแหล่งน้ำใช้เพื่อการเกษตร การอุปโภค บริโภคอย่างพอเพียง	ตรวจสอบ	แบบตรวจสอบ
2.	ประชาชนตำบลบ้านกาศมีรายได้ในการประกอบอาชีพ	ตรวจสอบ / สัมภาษณ์	แบบตรวจสอบ แบบสัมภาษณ์
3.	มีแหล่งท่องเที่ยวในการพักผ่อนหย่อนใจ	ตรวจสอบ	แบบตรวจสอบ

11. **ผลที่คาดว่าจะได้รับ**

10.1. ประชาชนทั้ง 4 ตำบลคือ ตำบลบ้านกาศ ตำบลบ้านกวาง ตำบลบ้านเหล่า และตำบลร่องกาศมีนำใช้ในการเกษตร อุปโภค-บริโภคอย่างทั่วถึงและพอเพียงกับความต้องการ

10.2. ตำบลบ้านกาศ มีแหล่งท่องเที่ยวและเป็นสถานที่พักผ่อนของราษฎรในชุมชน

10.3. ประชาชนตำบลบ้านกาศมีการประกอบอาชีพและมีรายได้ เพิ่มขึ้น เช่น มีร้านค้า และการ เลี้ยงปลาในกระชัง

12. ผู้เสนอโครงการ

(นายวิเชียร สุวรรณกาศ)

นายกองค์การบริหารส่วนตำบลบ้านกาศ

13. ผู้เห็นชอบโครงการ

(นายสานิต เขมวัฒนา)

ตำแหน่ง นายอำเภอสูงเม่น

14. ผู้อนุมัติโครงการ

.....

(.....)

ตำแหน่ง.....

โครงการก่อพัฒนาแหล่งน้ำเข้าสู่พื้นที่การเกษตร และป้องกันอุทกภัย ภัยแล้ง ลำน้ำแม่สาย

ขนาด ปากกว้างเฉลี่ย 46.00 เมตร ยาว 658.00 เมตร พร้อมก่อสร้างหินเรียงยาแนวพื้นที่ไม่น้อยกว่า 8,731 ตารางเมตร

ส่วนราชการ ฝ่าย/งาน....สำรวจและออกแบบ.....สำนัก/กอง.....ช่าง.....องค์การบริหารส่วนตำบลบ้านกาศ.....

ประเภท.....งานทาง.....

สถานที่ก่อสร้าง หมู่ที่ 5 ตำบลบ้านกาศ อำเภอสูงเม่น จังหวัดแพร่

หน่วยงานออกแบบแปลนและรายการ สำนัก/กอง.....กองช่าง.....องค์การบริหารส่วนตำบลบ้านกาศ.....

ประมาณการตามแบบ ปร.4.....จำนวน..... 1.....แผ่น

ประมาณราคาเมื่อวันที่.....9.....เดือน.....สิงหาคม.....พศ.....2553.....

ลำดับที่	รายการ	ค่าวัสดุและค่าแรงงาน รวมเป็นเงิน(บาท)	Factor F	ค่าก่อสร้างทั้งหมด รวมเป็นเงิน(บาท)	หมายเหตุ
	ประเภทงานทาง	6,596,502.68	1.3204	8,710,022.14	
	ป้ายชื่อโครงการ	5,000.00		5,000.00	
	รวม			8,715,022.14	
	เงื่อนไข				
	เงินล่วงหน้าจ่าย.....-.....%				
	เงินประกันผลงานหัก.....-.....%				
	ดอกเบี้ยเงินกู้.....6.....%				
	ภาษีมูลค่าเพิ่ม.....7.....%				
สรุป	รวมค่าก่อสร้างเป็นเงินทั้งสิ้น			8,715,022.14	
	คิดเป็นเงินประมาณ			8,715,000.00	
	ตัวอักษร	แปดล้านเจ็ดแสนหนึ่งหมื่นห้าพันบาทถ้วน			

ลงชื่อ.....ผู้ประมาณราคา

(นายอนันต์ เหมืองจา)

ตำแหน่ง ช่างโยธา

ลงชื่อ.....เห็นชอบ

(นายไพสิฐ พลปัถพี)

ตำแหน่ง...ปลัดองค์การบริหารส่วนตำบลบ้านกาศ

ลงชื่อ.....ตรวจสอบ

(นายณภัทร มโนรส)

ตำแหน่ง หัวหน้าส่วนโยธา .....

ลงชื่อ.....อนุมัติ

(นายวิเชียร สุวรรณกาศ)

ตำแหน่ง..นายกองค์การบริหารส่วนตำบลบ้านกาศ.

แบบ ปร.4

รายการประมาณราคาพัฒนาแหล่งน้ำ

โครงการพัฒนาแหล่งน้ำเข้าสู่พื้นที่การเกษตรและป้องกันอุทกภัย ภัยแล้ง ลำน้ำแม่สาย

สถานที่ก่อสร้าง ...หมู่ที่ 5 ตำบล บ้านกาศ อำเภอสูงเม่น จังหวัดแพร่ ....แบบเลขที่.....รายการเลขที่.....

ฝ่าย/งาน.....สำรวจและออกแบบ.....กอง.....ช่าง.....องค์การบริหารส่วนตำบลบ้านกาศ.....

ประมาณการโดย...นายอนันต์ เหมืองจา .....เมื่อวันที่.....10.....เดือน.....สิงหาคม.....พศ.....2553.....

ลำดับที่	รายการ	จำนวน	หน่วย	ราคาวัสดุสิ่งของ		ค่าแรงงาน		ค่าวัสดุและค่าแรงงาน	หมายเห
				ราคาต่อหน่วย	จำนวนเงิน	ราคาต่อหน่วย	จำนวนเงิน		
1	งานถางป่า	17,000.00	ตร.ม.	-	-	0.92	15,640.00	15,640.00	
2	งานดินขุดลอก	55,724.00	ลบ.ม.	-	-	25.10	1,398,672.40	1,398,672.40	
3	งานขนทิ้งพร้อมปรับเกลี่ย	55,724.00	ลบ.ม.	-	-	8.35	465,295.40	465,295.40	
4	<u>งานหินเรียงยาแนวหนา 0.30 ม.</u>	8,731.00	ตร.ม.	-	-	-	-	-	
	หินใหญ่	3,162.00	ลบ.ม.	378.50	1,196,817.00	298.00	942,276.00	2,139,093.00	
	ปูนซีเมนต์ผสม	790.00	ถุง	125.70	99,303.00	-	-	99,303.00	
	ทราย	148.00	ลบ.ม.	205.61	30,430.28	-	-	30,430.28	
5	<u>งานคอนกรีตโครงสร้าง</u>	349.00	ลบ.ม.			376.00	131,224.00	131,224.00	
	ปูนซีเมนต์ปอร์ตแลนด์	2,394.00	ถุง	124.29	297,550.26	-	-	297,550.26	
	ทราย	195.00	ลบ.ม.	205.61	40,093.95	-	-	40,093.95	
	หิน	380.00	ลบ.ม.	378.50	143,830.00	-	-	143,830.00	
6	ท่อ คสล. Ø 0.60 ม.	20.00	ท่อน	841.12	16,822.40	120.00	2,400.00	19,222.40	
7	<u>งานเหล็กเสริม</u>	23.55	ตัน	-	-	2,681.00	63,137.55	63,137.55	
	เหล็ก RB 6 มม.	3,003.00	เส้น	54.20	162,762.60	-	-	162,762.60	
	เหล็ก DB 12 มม.	1,902.00	เส้น	214.53	408,036.06	-	-	408,036.06	
	ลวดผูกเหล็ก	655.00	กก.	38.00	24,890.00	-	-	24,890.00	
8	<u>งานไม้แบบหล่อคอนกรีต</u>	4,088.00	ตร.ม.			103.00	421,064.00	421,064.00	
	ไม้แบบ	1,430.00	ลบ.ฟ.	355.00	507,650.00		-	507,650.00	
	ไม้คร่าว	429.00	ลบ.ฟ.	317.00	135,993.00		-	135,993.00	
	ตะปู	1,022.00	กก.	50.00	51,100.00		-	51,100.00	
9	งานดินขุดร่องคาน	175.00	ลบ.ม.	-	-	94.00	16,450.00	16,450.00	
10	ท่อ PVC ขนาด Ø 2"	149.00	เส้น	168.22	25,064.78		-	25,064.78	
	รวมค่าวัสดุ + ค่าแรง							6,596,582.68	

ลงชื่อ.....ผู้ประมาณราคา

นายอนันต์ เหมืองจา

ช่างโยธา

ตารางสรุปโครงการที่ขอสนับสนุนงบประมาณ
ตำบลบ้านกาศ อำเภอสูงเม่น จังหวัดแพร่

ที่	อำเภอ	หน่วยดำเนินการ	โครงการ/กิจกรรม	งบประมาณ	หมายเหตุ
1	สูงเม่น	อบต.บ้านกาศ	โครงการอนุรักษ์และฟื้นฟูแหล่งน้ำลำเหมืองเก๋น	2,399,700	
2	สูงเม่น	อบต.บ้านกาศ	โครงการอนุรักษ์และฟื้นฟูแหล่งน้ำแยกน้ำร่องแวง(ลำเหมืองบ้า)	292,900	
3	สูงเม่น	อบต.บ้านกาศ	โครงการอนุรักษ์และฟื้นฟูแหล่งน้ำแยกลำเหมืองยาว	219,200	
4	สูงเม่น	อบต.บ้านกาศ	โครงการอนุรักษ์และฟื้นฟูแหล่งน้ำน้ำร่องแวง(สะพานข้ามน้ำร่องแวงม.1	984,500	
5	สูงเม่น	อบต.บ้านกาศ	โครงการอนุรักษ์และฟื้นฟูแหล่งน้ำแยกน้ำร่องแวง(จากนานายบุญชวน)	239,800	

รวมเป็นเงินโครงการทั้งสิ้น 4,136,100.00 บาท

รายละเอียดการขอรับเงินสนับสนุนงบประมาณ

โครงการพัฒนาและอนุรักษ์ฟื้นฟูแหล่งน้ำ

ชื่อโครงการ โครงการอนุรักษ์และฟื้นฟูแหล่งน้ำ ลำเหมืองเก๋น

บ้านกาศ หมู่ 2,6 ตำบลบ้านกาศ อำเภอสูงเม่น จังหวัดแพร่

1.) หลักการและเหตุผล

สภาพทั่วไปในปัจจุบัน....ลำเหมืองเก๋น.....เป็นแหล่งน้ำธรรมชาติที่มีขนาดใหญ่ เป็นแหล่งพักผ่อนหย่อนใจของราษฎร และเป็นที่อยู่อาศัยของสัตว์น้ำ แต่พื้นที่หนองน้ำมีสภาพดินตื้นเขิน ฤดูฝนไม่สามารถเก็บกักน้ำได้เต็มศักยภาพ ฤดูแล้งน้ำแห้ง ราษฎรตลอดจนสัตว์เลี้ยงไม่มีน้ำกินน้ำใช้พอเพียงและยังไม่มีหน่วยงานใดเข้ามารับผิดชอบโครงการแห่งนี้ จึงเห็นควรดำเนินการอนุรักษ์ ฟื้นฟู.....ลำเหมืองเก๋น..... เพื่อเป็นการแก้ไขปัญหาความเสื่อมโทรมของแหล่งน้ำ และปรับปรุงภูมิทัศน์ของแหล่งน้ำ เป็นประโยชน์แก่การท่องเที่ยว บรรเทาความเดือดร้อน จากปัญหาการขาดแคลนแหล่งน้ำ อุปโภค – บริโภค และเพาะปลูก แก่พื้นที่โครงการ

2.) วัตถุประสงค์

1. เพื่อฟื้นฟูแหล่งน้ำธรรมชาติที่เสื่อมโทรมให้กลับคืนความอุดมสมบูรณ์
2. เพื่อรักษาระดับน้ำให้เกิดความสมดุลของระบบนิเวศน์
3. ก่อสร้างถนนเพื่อลำเลียงผลิตผลทางการเกษตร (ใช้เฉพาะกรณีขุดลอกลำห้วย)
4. เพื่อเป็นแหล่งน้ำ อุปโภค – บริโภค ของราษฎร
5. เพื่อรักษาไว้ซึ่งการใช้ประโยชน์ของแหล่งน้ำร่วมกันของประชาชน โดยไม่กระทบต่อสิ่งแวดล้อม

3.) ที่ตั้งและลักษณะโครงการ

ลักษณะที่ตั้งโครงการอนุรักษ์ฟื้นฟูแหล่งน้ำ

3.1 บ้าน กาศ หมู่ที่ 2 เชื่อม ม.6 ตำบล บ้านกาศ

อำเภอ สูงเม่น จังหวัด แพร่

3.2 ตำแหน่งที่ตั้ง แผนที่ 1:50,000

ลำดับชุด .....

ระวาง .....

พิกัด .....

3.3 ลักษณะภูมิประเทศของที่ตั้งโครงการ

ชื่อแม่น้ำ ลำห้วย ลำเทมป้องเก้น

ความกว้าง ณ ที่ตั้งโครงการ 10-15 เมตร

ความยาวลำห้วย ณ ที่ตั้งโครงการ 1,100 เมตร

สภาพภูมิประเทศ (✓) ที่ราบ

( ) เนินเขา

( ) เขาสูง

3.4 การคมนาคม

ระยะทางจากจังหวัดถึงโครงการ .....กิโลเมตร

- ทางลาดยาง .....กิโลเมตร
- ทางลูกรัง .....กิโลเมตร

3.5 ลักษณะโครงการ (เดิม)

( ) ฝายน้ำล้น - ชนิด.....

- กว้าง.....เมตร – ยาว.....เมตร – ลึก ..... เมตร

( ) ขุดลอก - กว้าง.....เมตร – ยาว.....เมตร – ลึก ..... เมตร

( ) ขุดสระ - กว้าง.....เมตร – ยาว.....เมตร – ลึก ..... เมตร

( ) ระบบส่งน้ำ - ท่อชนิด.....ขนาด .....เมตร – ยาว .....เมตร

( ) คลองส่งน้ำ - ชนิด .....ยาว.....เมตร

- อาคารชลศาสตร์ (ถ้ามี)

( ) อาคารบันได คสล. จำนวน.....แห่ง

(✓) อาคารทางน้ำเข้า – ออก จำนวน 1 แห่ง

( ) อาคารบังคับน้ำ จำนวน.....แห่ง

( ) อาคารท่องเหลี่ยม จำนวน.....แห่ง

( ) อื่นๆ .....

3.6 พื้นที่ได้รับผลประโยชน์ 1340 ไร่

3.7 จำนวนครัวเรือนที่ได้รับผลประโยชน์

จำนวนหมู่บ้าน .....4.....บ้าน

จำนวนครัวเรือน .....1200.....ครัวเรือน

จำนวนประชากร .....1960.....คน

3.8 ประวัติการก่อสร้างครั้งล่าสุด ณ ที่ตั้งโครงการที่จะดำเนินการ

ปี พ.ศ. ที่ดำเนินการ .....งบประมาณ .....

หน่วยงานที่ดำเนินการ.....

3.9 ปัญหาและอุปสรรค

- ปัญหากรรมสิทธิ์ที่ดิน (ระบุ) .....-.....
- อื่นๆ (ถ้ามี) .....-.....

4.) ความต้องการที่จะดำเนินการโครงการ

( ) ก่อสร้างขุดลอกลำห้วย .....ห้วยหมื่อง เก้น.....

ขนาดความกว้าง.....10-15.....ยาว.....1100.....ลึกเฉลี่ย.....5-10.....เมตร

(✓) ก่อสร้างฝายน้ำล้นขนาดความยาว .....15.....เมตร

( ) อาคารบังคับน้ำ ( ) อาคารบันได คสล.

( ) อาคารทางน้ำเข้า – ออก ( ) อาคารท่องเหลี่ยม

5.) ผลประโยชน์ที่ได้รับหลังจากดำเนินการ

( ) โครงสร้างอาคารมีสภาพมั่นคง แข็งแรง

(✓) ระบายน้ำได้มากขึ้น ลดการเกิดอุทกภัย

(✓) ป้องกันการเกิดปัญหาน้ำท่วม

(✓) เก็บกักน้ำไว้ใช้ในฤดูแล้ง

( ) ป้องกันการบุกรุกพื้นที่สาธารณะ

( ) ฟื้นฟูสภาพธรรมชาติที่เสื่อมโทรม

( ) เป็นแหล่งท่องเที่ยวและพักผ่อนหย่อนใจ

(✓) เป็นแหล่งน้ำเพื่อการเกษตร

( ) อื่นๆ .....

6.) ราคาก่อสร้าง ทั้งโครงการ (โดยประมาณ)

ราคาค่าก่อสร้างทั้งโครงการ 2399700 บาท

(สองล้านสามแสนเก้าหมื่นเก้าพัน เจ็ดร้อยบาทถ้วน).

7.) สถานที่ / ตำแหน่งที่ทิ้งดิน

โปรดระบุที่ทิ้งดิน หากโครงการได้รับการสนับสนุนงบประมาณ ดินขุดที่เหลือจะนำไปทิ้งที่ใดได้บ้าง

( ) ที่วัด.....จำนวน .....ไร่ ระยะทางจากหัวงาน.....กม.

( ) ที่ รร.....จำนวน .....ไร่ ระยะทางจากหัวงาน.....กม.

( ) ที่สาธารณะ.....จำนวน .....ไร่ ระยะทางจากหัวงาน.....กม.

( ) ที่ อื่นๆ.....จำนวน .....ไร่ ระยะทางจากหัวงาน.....กม.

8.) รายละเอียดที่ต้องแนบ

( ) แผนที่แสดงที่ตั้งโครงการ

(✓) ภาพถ่ายสถานที่ตั้งโครงการ

(✓) รายละเอียดการประชุมของ องค์การปกครองส่วนท้องถิ่น

( ) อื่นๆ .....

ลงชื่อ

(นายณภัทร มโนรส)

หัวหน้าส่วนโยธา

ลงชื่อ

(นายไพสิฐ พลปัถพี)

ปลัดองค์การบริหารส่วนตำบลบ้านกาศ

ลงชื่อ

(นายวิเชียร สุวรรณกาศ)

นายกองค์การบริหารส่วนตำบลบ้านกาศ

ส่วนโยธา อบต.

โทร. 054-643306 ต่อ 17

ภาพถ่ายขณะทำการประชาคม

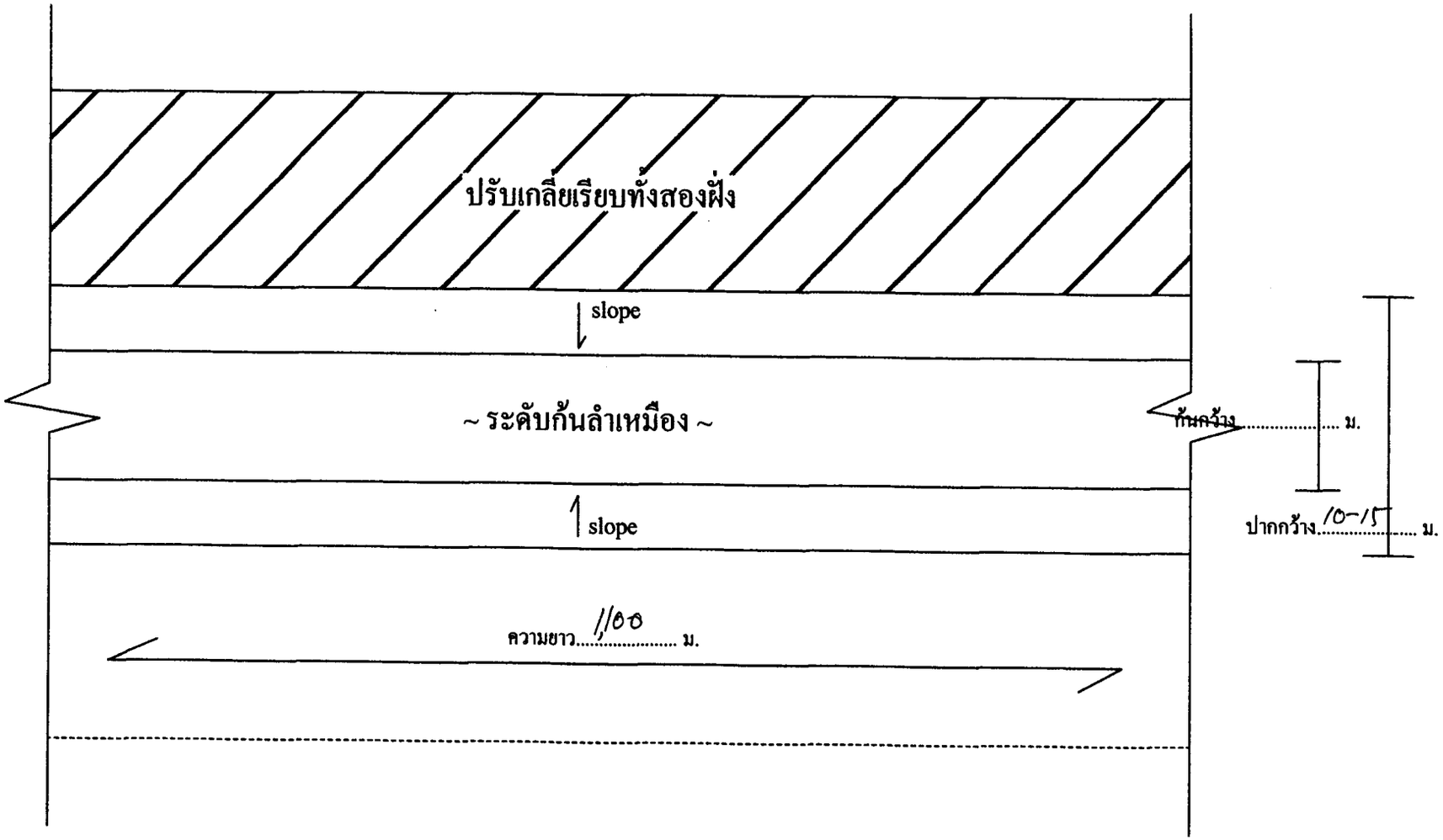

แปลน โครงการ ขุดลอก.

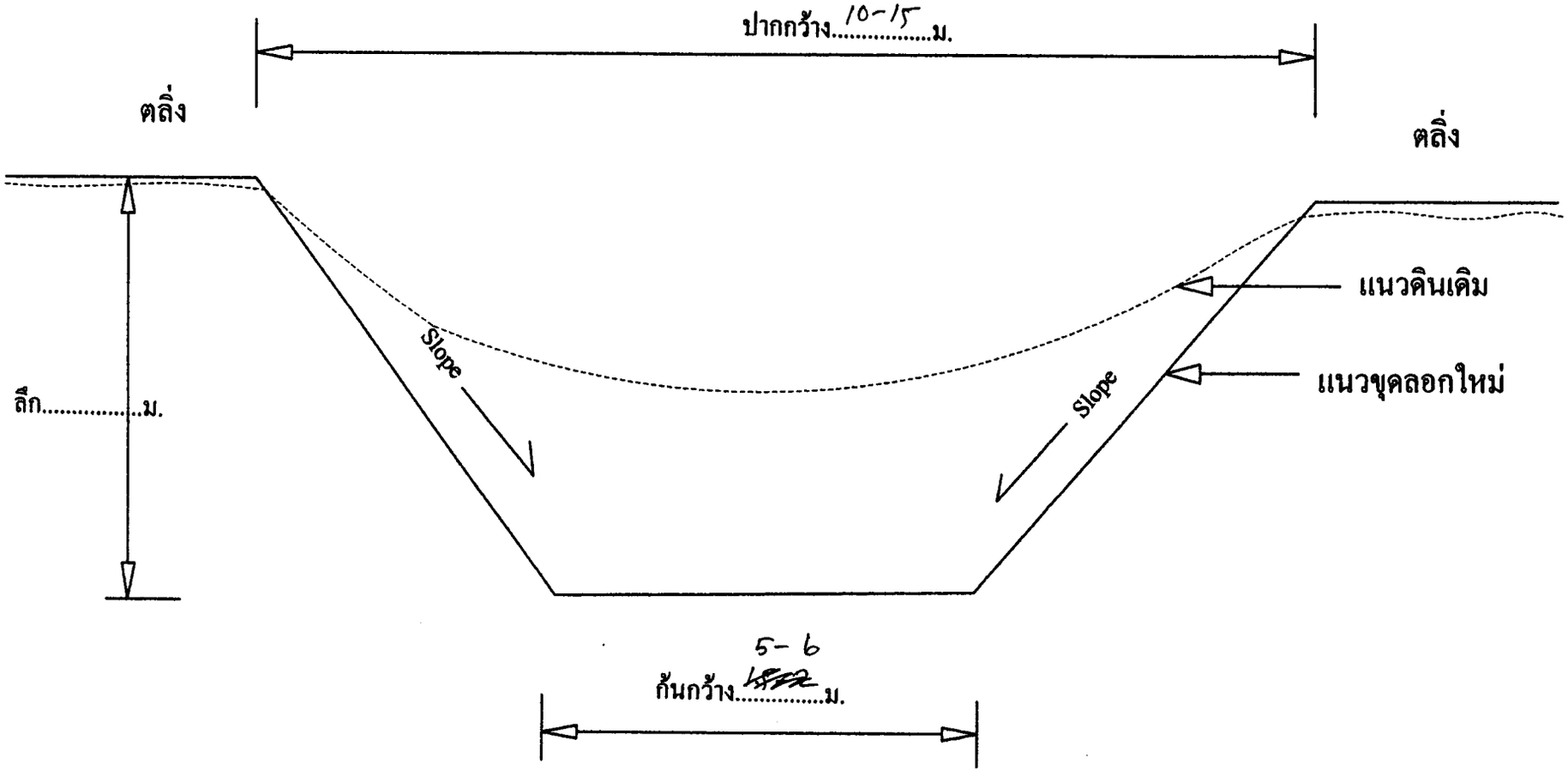

รูปตัด โครงการ ขุดลอก.

สรุปผลการประมาณราคา

ปร.5

ส่วนราชการ ส่วนโยธา องค์การบริหารส่วนตำบลบ้านกาศ

ประเภทงาน งานทาง

สถานที่ก่อสร้าง สถานที่ก่อสร้าง หมู่ที่ 2,6 ตำบลบ้านกาศ อำเภอสูงเม่น จังหวัดแพร่

เจ้าของงาน องค์การบริหารส่วนตำบลบ้านกาศ อำเภอสูงเม่น จังหวัดแพร่

ประมาณการตามแบบ ปร.4 จำนวน 1 แผ่น

ประมาณราคาเมื่อวันที่.....กรกฎาคม 2553

ลำดับที่	รายการ	รวมค่างานต้นทุน	Facter F	รวมราคาก่อสร้าง	หมายเหตุ
1	ขุดลอกลำเหมืองเก๋น **ช่วงที่ 1** ปากกว้างเฉลี่ย 10-15 เมตร ก้นกว้าง 5-6 เมตร ยาว 1,100 เมตร ลึกเฉลี่ย 5-10 เมตร **ช่วงที่ 2** ปากกว้างเฉลี่ย 5 เมตร ก้นกว้าง 1.5-2 เมตร ยาว 300 เมตร ลึกเฉลี่ย 3-5 เมตร	1,797,973.00	1.3347	2,399,754.00	
สรุป		รวมเป็นค่าก่อสร้าง		2,399,754.00	
		คิดเป็นเงินค่าก่อสร้างประมาณ		2,399,700.00	
	(ตัวอักษร สองล้านสามแสนเก้าหมื่นเก้าพันเจ็ดร้อยบาทถ้วน)				

ลงชื่อ.....ผู้ประมาณราคา
(นายอนันต์ เหมืองจา)
ช่างโยธา อบต.บ้านกาศ

ลงชื่อ.....ผู้ตรวจ
(นายณภัทร มโนรส)
หัวหน้าส่วนโยธา อบต.บ้านกาศ

ลงชื่อ .....ผู้ตรวจ
(นายไพสิฐ พลปัฐพี)
ปลัด อบต.บ้านกาศ

ลงชื่อ.....ผู้เห็นชอบ
(นายวิเชียร สุวรรณกาศ)
นายก อบต.บ้านกาศ

ใบแสดงปริมาณงานและราคากลาง

โครงการ.....ขุดลอกลำเหมืองเก๋น ปร 4 1/1

สถานที่ก่อสร้าง หมู่ที่ 2,6 ตำบลบ้านกาศ อำเภอสูงเม่น จังหวัดแพร่

ปริมาณงาน ช่วงที่1 ขนาดปากกว้างเฉลี่ย 10-15 เมตร ก้นกว้างเฉลี่ย 5-6 เมตร ยาว 1,100 เมตร ลึกเฉลี่ย 5-10 เมตร

ช่วงที่ 2 ขนาดปากกว้างเฉลี่ย 5 เมตร ก้นกว้างเฉลี่ย 1.5-2 เมตร ยาว 300 เมตร ลึกเฉลี่ย 3-5 เมตร

ประมาณราคา.....กรกฎาคม 2553

ลำดับที่	รายการ	ปริมาณงาน		ค่าวัสดุ		ค่าแรงงาน		รวมค่าวัสดุและแรงงาน
		จำนวน	หน่วย	ราคาหน่วยละ	จำนวนเงิน	ราคาหน่วยละ	จำนวนเงิน	
	ช่วงที่ 1 + ช่วงที่ 2							
1	งานถางป่าขุดตอ	27,500	ตร.ม.			3.39	93,225.00	93,225.00
2	งานดินขุดด้วยเครื่องจักรฯ	76,486	ลบ.ม.			18.00	1,376,748.00	1,376,748.00
3	งานปรับเกลี่ยคันดินถม	5,000	ตร.ม.			2.00	10,000.00	10,000.00
4	งานอาคารระบายน้ำล้น	1	แห่ง	300,000.00				300,000.00
5	ป้ายแนะนำโครงการ	1	ชุด	18,000.00				18,000.00
					วัสดุ+แรงงาน			1,797,973.00
					Factor F = 1.3347			2,399,754.00
					รวมค่าก่อสร้างทั้งสิ้น			2,399,754.00
					ขออนุมัติเบิก			2,399,700.00

ลงชื่อ.....ผู้ประมาณราคา
(นายอนันต์ เหมืองจา)

ลงชื่อ.....ผู้ตรวจ
(นายณภัทร มโนรส)

ลงชื่อ.....ผู้ตรวจ
(นายไพสิฐ พลปัถพี)

ลงชื่อ.....ผู้เห็นชอบ
(นายวิเชียร สุวรรณกาศ)

รายละเอียดการขอรับเงินสนับสนุนงบประมาณ

โครงการพัฒนาและอนุรักษ์ฟื้นฟูแหล่งน้ำ

ชื่อโครงการ โครงการอนุรักษ์และฟื้นฟูแหล่งน้ำ แยกน้ำร่องแวง(ลำเหมืองบ้า) จากนานายอยู่ ฝนมณี ถึงนา นายชัยฤกษ์ อุ่นกาศ บ้านกาศเหนือ หมู่ 1 ตำบลบ้านกาศ อำเภอสูงเม่น จังหวัดแพร่

1.) หลักการและเหตุผล

สภาพทั่วไปในปัจจุบัน..แยกน้ำร่องแวง..เป็นแหล่งน้ำธรรมชาติที่มีขนาดใหญ่ เป็นแหล่งพักผ่อนหย่อนใจของราษฎร และเป็นที่อยู่อาศัยของสัตว์น้ำ แต่พื้นที่หนองน้ำมีสภาพดินตื้นเขิน ฤดูฝนไม่สามารถเก็บกักน้ำได้เต็มศักยภาพ ฤดูแล้งน้ำแห้ง ราษฎรตลอดจนสัตว์เลี้ยงไม่มีน้ำกินน้ำใช้พอเพียงและยังไม่มีหน่วยงานใดเข้ามารับผิดชอบโครงการแห่งนี้ จึงเห็นควรดำเนินการอนุรักษ์ ฟื้นฟู.....แยกน้ำร่องแวง..... เพื่อเป็นการแก้ไขปัญหาความเสื่อมโทรมของแหล่งน้ำ และปรับปรุงภูมิทัศน์ของแหล่งน้ำ เป็นประโยชน์แก่การท่องเที่ยว บรรเทาความเดือดร้อน จากปัญหาการขาดแคลนแหล่งน้ำ อุปโภค – บริโภค และเพาะปลูก แก่พื้นที่โครงการ

2.) วัตถุประสงค์

1. เพื่อฟื้นฟูแหล่งน้ำธรรมชาติที่เสื่อมโทรมให้กลับคืนความอุดมสมบูรณ์
2. เพื่อรักษาระดับน้ำให้เกิดความสมดุลของระบบนิเวศน์
3. ก่อสร้างถนนเพื่อลำเลียงผลิตผลทางการเกษตร (ใช้เฉพาะกรณีขุดลอกลำห้วย)
4. เพื่อเป็นแหล่งน้ำ อุปโภค – บริโภค ของราษฎร
5. เพื่อรักษาไว้ซึ่งการใช้ประโยชน์ของแหล่งน้ำร่วมกันของประชาชน โดยไม่กระทบต่อสิ่งแวดล้อม

3.) ที่ตั้งและลักษณะโครงการ

ลักษณะที่ตั้งโครงการอนุรักษ์ฟื้นฟูแหล่งน้ำ

3.1 บ้าน.....กาศ.....หมู่ที่.....1.....ตำบล.....บ้านกาศ.....

อำเภอ.....สูงเม่น.....จังหวัด.....แพร่.....

3.2 ตำแหน่งที่ตั้ง แผนที่ 1:50,000

ลำดับชุด .....

ระวาง .....

พิกัด .....

3.3 ลักษณะภูมิประเทศของที่ตั้งโครงการ

ชื่อแม่น้ำ ลำห้วย .....ลำหนองมัน.....

ความกว้าง ณ ที่ตั้งโครงการ .....5-7..... เมตร

ความยาวลำห้วย ณ ที่ตั้งโครงการ .....250..... เมตร

สภาพภูมิประเทศ (✓) ที่ราบ

( ) เนินเขา

( ) เขาสูง

3.4 การคมนาคม

ระยะทางจากจังหวัดถึงโครงการ .....กิโลเมตร

- ทางลาดยาง ..... .กิโลเมตร
- ทางลูกรัง .....กิโลเมตร

3.5 ลักษณะโครงการ (เดิม)

( ) ฝายน้ำล้น - ชนิด.....

- กว้าง.....เมตร – ยาว.....เมตร – ลึก ..... เมตร

( ) ขุดลอก - กว้าง.....เมตร – ยาว.....เมตร – ลึก ..... เมตร

( ) ขุดสระ - กว้าง.....เมตร – ยาว.....เมตร – ลึก ..... เมตร

( ) ระบบส่งน้ำ - ท่อชนิด.....ขนาด .....เมตร – ยาว .....เมตร

( ) คลองส่งน้ำ - ชนิด .....ยาว.....เมตร

- อาคารชลศาสตร์ (ถ้ามี)

( ) อาคารบันได คสล. จำนวน.....แห่ง

( ) อาคารทางน้ำเข้า — ออก จำนวน.....แห่ง

( ) อาคารบังคับน้ำ จำนวน.....แห่ง

( ) อาคารท่องเหลี่ยม จำนวน.....แห่ง

( ) อื่นๆ .....

3.6 พื้นที่ได้รับผลประโยชน์ .....416.....ไร่

3.7 จำนวนครัวเรือนที่ได้รับผลประโยชน์

จำนวนหมู่บ้าน .....1.....บ้าน

จำนวนครัวเรือน .....129.....ครัวเรือน

จำนวนประชากร .....434.....คน

3.8 ประวัติการก่อสร้างครั้งล่าสุด ณ ที่ตั้งโครงการที่จะดำเนินการ

ปี พ.ศ. ที่ดำเนินการ .....งบประมาณ .....

หน่วยงานที่ดำเนินการ.....

3.9 ปัญหาและอุปสรรค

- ปัญหากรรมสิทธิ์ที่ดิน (ระบุ) .....-.....
- อื่นๆ (ถ้ามี) .....-.....

<u>4.) ความต้องการที่จะดำเนินการโครงการ</u>

(✓) ก่อสร้างขุดลอกลำห้วย .....ลำหนองน้ำ.....

ขนาดความกว้าง.....5-7.....ยาว.....250.....ลึกเฉลี่ย.....1.5-3.....เมตร

(✓) ก่อสร้างฝายน้ำล้นขนาดความยาว .....7.....เมตร

( ) อาคารบังคับน้ำ ( ) อาคารบันได คสล.

( ) อาคารทางน้ำเข้า – ออก ( ) อาคารท่องเหลี่ยม

<u>5.) ผลประโยชน์ที่ได้รับหลังจากดำเนินการ</u>

( ) โครงสร้างอาคารมีสภาพมั่นคง แข็งแรง

(✓) ระบายน้ำได้มากขึ้น ลดการเกิดอุทกภัย

(✓) ป้องกันการเกิดปัญหาน้ำท่วม

(✓) เก็บกักน้ำไว้ใช้ในฤดูแล้ง

( ) ป้องกันการบุกรุกพื้นที่สาธารณะ

( ) ฟื้นฟูสภาพธรรมชาติที่เสื่อมโทรม

( ) เป็นแหล่งท่องเที่ยวและพักผ่อนหย่อนใจ

(✓) เป็นแหล่งน้ำเพื่อการเกษตร

( ) อื่นๆ .....

6.) ราคาก่อสร้าง ทั้งโครงการ (โดยประมาณ)

ราคาค่าก่อสร้างทั้งโครงการ 292900 บาท

(สองแสนเก้าหมื่น สองพันเก้าร้อยบาทถ้วน)

7.) สถานที่ / ตำแหน่งที่ทิ้งดิน

โปรดระบุที่ทิ้งดิน หากโครงการได้รับการสนับสนุนงบประมาณ ดินขุดที่เหลือจะนำไปทิ้งที่ใดได้บ้าง

( ) ที่วัด.....จำนวน .....ไร่ ระยะทางจากหัวงาน.....กม.

( ) ที่ รร.....จำนวน .....ไร่ ระยะทางจากหัวงาน.....กม.

( ) ที่สาธารณะ.....จำนวน .....ไร่ ระยะทางจากหัวงาน.....กม.

( ) ที่ อื่นๆ.....จำนวน .....ไร่ ระยะทางจากหัวงาน.....กม.

8.) รายละเอียดที่ต้องแนบ

( ) แผนที่แสดงที่ตั้งโครงการ

(✓) ภาพถ่ายสถานที่ตั้งโครงการ

(✓) รายละเอียดการประชุมของ องค์การปกครองส่วนท้องถิ่น

( ) อื่นๆ .....

ลงชื่อ

(นายณภัทร มโนรส)

หัวหน้าส่วนโยธา

ลงชื่อ

(นายไพสิฐ พลปัถพี)

ปลัดองค์การบริหารส่วนตำบลบ้านกาศ

ลงชื่อ

(นายวิเชียร สุวรรณกาศ)

นายกองค์การบริหารส่วนตำบลบ้านกาศ

ส่วนโยธา อบต.

โทร. 054-643306 ต่อ 17

สรุปผลการประมาณราคา

ปร.5

ส่วนราชการ ส่วนโยธา องค์การบริหารส่วนตำบลบ้านกาศ

ประเภทงาน งานทาง

สถานที่ก่อสร้าง สถานที่ก่อสร้าง บ้านกาศเหนือ หมู่ที่ 1 ตำบลบ้านกาศ อำเภอสูงเม่น จังหวัดแพร่

เจ้าของงาน องค์การบริหารส่วนตำบลบ้านกาศ อำเภอสูงเม่น จังหวัดแพร่

ประมาณการตามแบบ ปร.4 จำนวน 1 แผ่น

ประมาณราคาเมื่อวันที่.....กรกฎาคม 2553

ลำดับที่	รายการ	รวมค่างานต้นทุน	Facter F	รวมราคาก่อสร้าง	หมายเหตุ
1	ขุดลอกลำเหมืองบ้า ขนาดปากกว้างเฉลี่ย 5-7 เมตร ก้นกว้างเฉลี่ย 2-3 เมตร	292,463.00	1.3347	292,917.00	
สรุป		รวมเป็นค่าก่อสร้าง		292,917.00	
		คิดเป็นเงินค่าก่อสร้างประมาณ		292,900.00	
	(ตัวอักษร สองแสนเก้าหมื่นสองพันเก้าร้อยบาทถ้วน)				

ลงชื่อ.....ผู้ประมาณราคา
(นายอนันต์ เหมืองจา)
ช่างโยธา อบต.บ้านกาศ

ลงชื่อ.....ผู้ตรวจ
(นายณภัทร มโนรส)
หัวหน้าส่วนโยธา อบต.บ้านกาศ

ลงชื่อ.....ผู้ตรวจ
(นายไพสิฐ พลปัฐพี)
ปลัด อบต.บ้านกาศ

ลงชื่อ.....ผู้เห็นชอบ
(นายวิเชียร สุวรรณกาศ)
นายก อบต.บ้านกาศ

ใบแสดงปริมาณงานและราคากลาง

โครงการ.....ขุดลอก แยกน้ำร่องแวง (ลำเหมืองบ้า) ปร 4 1/1

สถานที่ก่อสร้าง บ้านกาศเหนือ หมู่ที่ 1 ตำบลบ้านกาศ อำเภอสูงเม่น จังหวัดแพร่

ปริมาณงาน ขนาดปากกว้างเฉลี่ย 5-7 เมตร ก้นกว้างเฉลี่ย 2-3 เมตร ยาว 250 เมตร ลึกเฉลี่ย 1.5-3 เมตร

จากนานายอยู่ ฝนมณี ถึงนานายชัยฤกษ์ อุ่นกาศ

ประมาณราคา.....กรกฎาคม 2553

ลำดับที่	รายการ	ปริมาณงาน		ค่าวัสดุ		ค่าแรงงาน		รวมค่าวัสดุและแรงงาน
		จำนวน	หน่วย	ราคาหน่วยละ	จำนวนเงิน	ราคาหน่วยละ	จำนวนเงิน	
1	งานถางป่าขุดตอ	4,250	ตร.ม.			3.39	14,407.50	14,407.50
2	งานดินขุดด้วยเครื่องจักรฯ	2,392	ลบ.ม.			18.00	43,056.00	43,056.00
3	งานปรับเกลี่ยคันดินถม	2,000	ตร.ม.			2.00	4,000.00	4,000.00
4	งานอาคารระบายน้ำล้น	1	แห่ง	140,000.00				140,000.00
5	ป้ายแนะนำโครงการ	1	ชุด	18,000.00				18,000.00
					วัสดุ+แรงงาน			219,463.50
					Factor F = 1.3347			292,917.00
					รวมค่าก่อสร้างทั้งสิ้น			292,917.00
					ขออนุมัติเบิก			292,900.00

ลงชื่อ.....ผู้ประมาณราคา
(นายอนันต์ เหมืองจา)

ลงชื่อ.....ผู้ตรวจ
(นายณภัทร มโนรส)

ลงชื่อ.....ผู้ตรวจ
(นายไพสิฐ พลปัถพี)

ลงชื่อ.....ผู้เห็นชอบ
(นายวิเชียร สุวรรณกาศ)

ภาพถ่ายขณะทำการประชาคม

ภาพถ่ายสถานที่ตั้งโครงการ



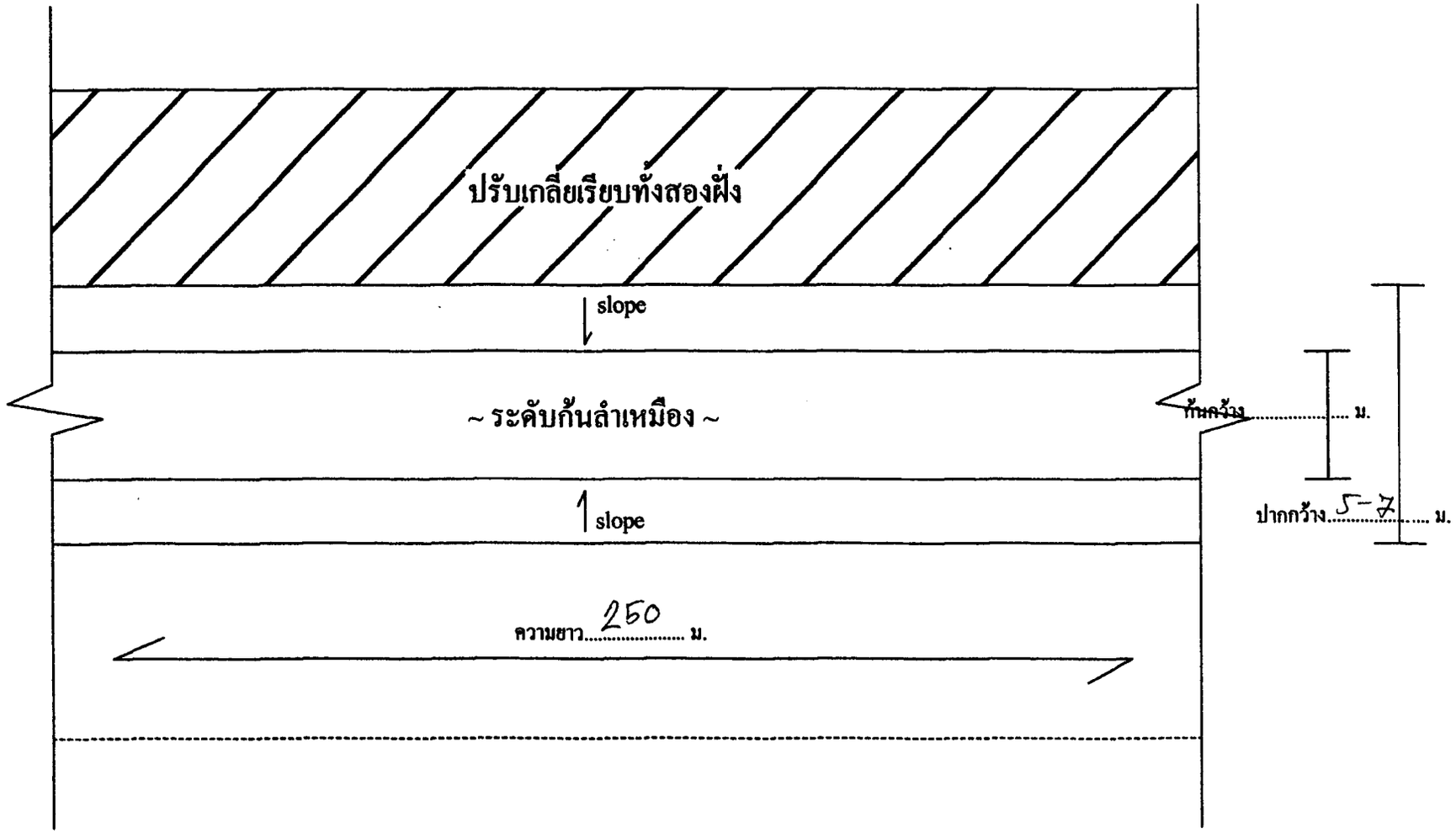

แปลน โครงการ ขดลอก

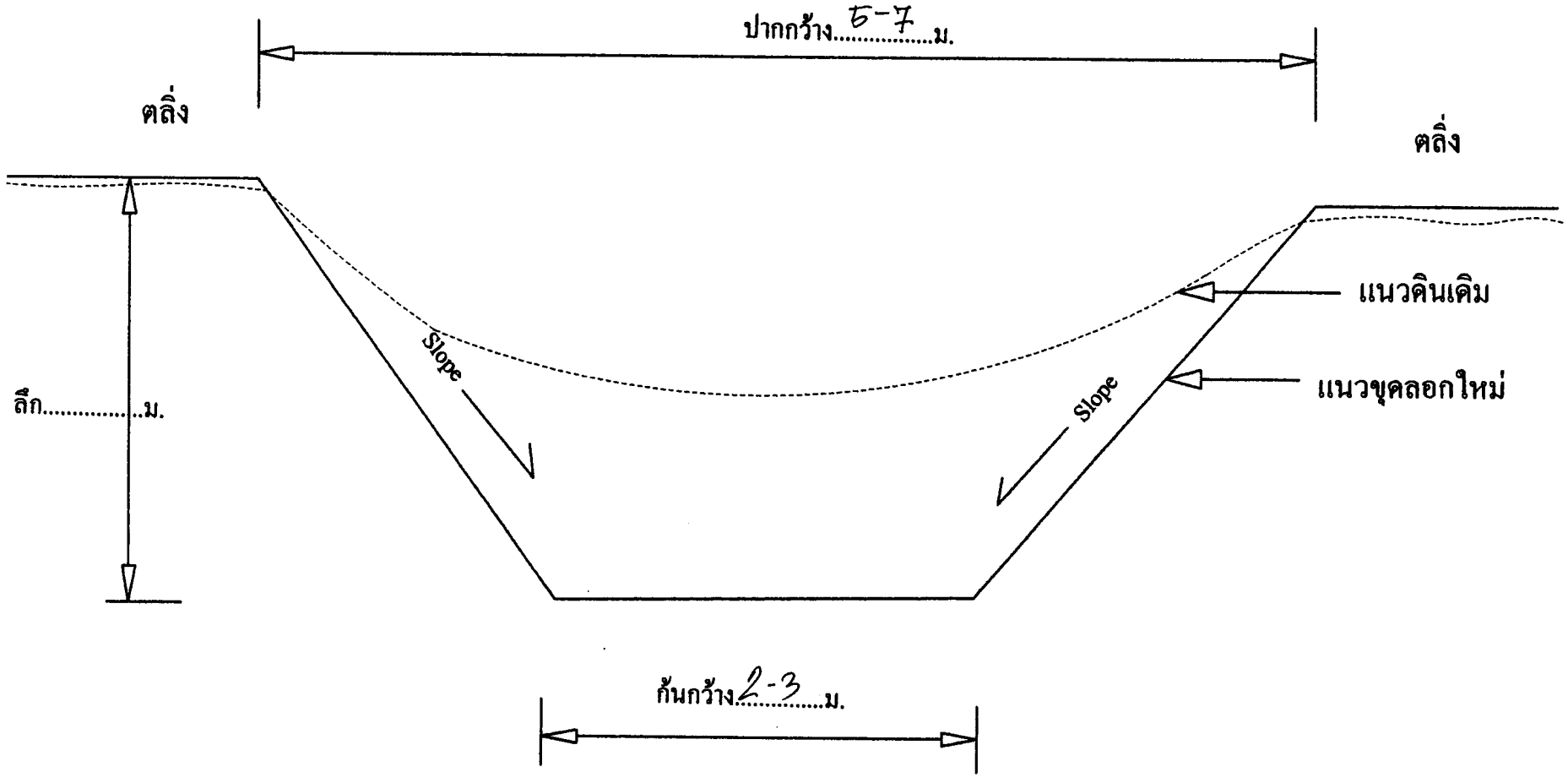

รูปตัด โครงการ ขุดลอก

รายละเอียดการขอรับเงินสนับสนุนงบประมาณ

โครงการพัฒนาและอนุรักษ์ฟื้นฟูแหล่งน้ำ

ชื่อโครงการ โครงการอนุรักษ์และฟื้นฟูแหล่งน้ำ แยกลำเหมืองยาวจากนานายนิตย์ วรรณสมพร ถึงหน้าฝาย หมู่ 6 บ้านกาศ หมู่ 1,6 ตำบลบ้านกาศ อำเภอสูงเม่น จังหวัดแพร่

1.) หลักการและเหตุผล

สภาพทั่วไปในปัจจุบัน..แยกลำเหมืองยาว.เป็นแหล่งน้ำธรรมชาติที่มีขนาดใหญ่ เป็นแหล่งพักผ่อนหย่อนใจของราษฎร และเป็นที่อยู่อาศัยของสัตว์น้ำ แต่พื้นที่หนองน้ำมีสภาพดินตื้นเขิน ฤดูฝนไม่สามารถเก็บกักน้ำได้เต็มศักยภาพ ฤดูแล้งน้ำแห้ง ราษฎรตลอดจนสัตว์เลี้ยงไม่มีน้ำกินน้ำใช้พอเพียงและยังไม่มีหน่วยงานใดเข้ามารับผิดชอบโครงการแห่งนี้ จึงเห็นควรดำเนินการอนุรักษ์ ฟื้นฟู...แยกลำเหมืองยาว.... เพื่อเป็นการแก้ไขปัญหาความเสื่อมโทรมของแหล่งน้ำ และปรับปรุงภูมิทัศน์ของแหล่งน้ำ เป็นประโยชน์แก่การท่องเที่ยว บรรเทาความเดือดร้อน จากปัญหาการขาดแคลนแหล่งน้ำ อุปโภค – บริโภค และเพาะปลูก แก่พื้นที่โครงการ

2.) วัตถุประสงค์

1. เพื่อฟื้นฟูแหล่งน้ำธรรมชาติที่เสื่อมโทรมให้กลับคืนความอุดมสมบูรณ์
2. เพื่อรักษาระดับน้ำให้เกิดความสมดุลของระบบนิเวศน์
3. ก่อสร้างถนนเพื่อลำเลียงผลิตผลทางการเกษตร (ใช้เฉพาะกรณีขุดลอกลำห้วย)
4. เพื่อเป็นแหล่งน้ำ อุปโภค – บริโภค ของราษฎร
5. เพื่อรักษาไว้ซึ่งการใช้ประโยชน์ของแหล่งน้ำร่วมกันของประชาชน โดยไม่กระทบต่อสิ่งแวดล้อม

3.) ที่ตั้งและลักษณะโครงการ

ลักษณะที่ตั้งโครงการอนุรักษ์ฟื้นฟูแหล่งน้ำ

3.1 บ้าน กาศ หมู่ที่ 1 เชื่อม ๒.6 ตำบล บ้านกาศ

อำเภอ สูงเม่น จังหวัด แพร่

3.2 ตำแหน่งที่ตั้ง แผนที่ 1:50,000

ลำดับชุด .....

ระวาง .....

พิกัด .....

3.3 ลักษณะภูมิประเทศของที่ตั้งโครงการ

ชื่อแม่น้ำ ลำห้วย แยกลำเหมืองยาว

ความกว้าง ณ ที่ตั้งโครงการ 3 - 5 เมตร

ความยาวลำห้วย ณ ที่ตั้งโครงการ 250 เมตร

สภาพภูมิประเทศ ( ) ที่ราบ

( ) เนินเขา

( ) เขาสูง

3.4 การคมนาคม

ระยะทางจากจังหวัดถึงโครงการ .....กิโลเมตร

- ทางลาดยาง ..... .กิโลเมตร
- ทางลูกรัง .....กิโลเมตร

3.5 ลักษณะโครงการ (เดิม)

( ) ฝายน้ำล้น - ชนิด.....

- กว้าง.....เมตร – ยาว.....เมตร – ลึก ..... เมตร

(✓) ขุดลอก - กว้าง.....เมตร – ยาว.....เมตร – ลึก ..... เมตร

( ) ขุดสระ - กว้าง.....เมตร – ยาว.....เมตร – ลึก ..... เมตร

( ) ระบบส่งน้ำ - ท่อชนิด.....ขนาด .....เมตร – ยาว .....เมตร

( ) คลองส่งน้ำ - ชนิด .....ยาว.....เมตร

- อาคารชลศาสตร์ (ถ้ามี)

( ) อาคารบันได คสล. จำนวน.....แห่ง

( ) อาคารทางน้ำเข้า – ออก จำนวน.....แห่ง

( ) อาคารบังคับน้ำ จำนวน.....แห่ง

( ) อาคารท่องเหลี่ยม จำนวน.....แห่ง

( ) อื่นๆ .....

3.6 พื้นที่ได้รับผลประโยชน์ 596 ไร่

3.7 จำนวนครัวเรือนที่ได้รับผลประโยชน์

จำนวนหมู่บ้าน .....2.....บ้าน

จำนวนครัวเรือน .....270.....ครัวเรือน

จำนวนประชากร .....901.....คน

3.8 ประวัติการก่อสร้างครั้งล่าสุด ณ ที่ตั้งโครงการที่จะดำเนินการ

ปี พ.ศ. ที่ดำเนินการ .....งบประมาณ .....

หน่วยงานที่ดำเนินการ.....

3.9 ปัญหาและอุปสรรค

- ปัญหากรรมสิทธิ์ที่ดิน (ระบุ) .....–.....
- อื่นๆ (ถ้ามี) .....–.....

4.) ความต้องการที่จะดำเนินการโครงการ

(✓) ก่อสร้างขุดลอกลำห้วย .....แยกคำหม้อ ยาว.....

ขนาดความกว้าง.....3 - 5.....ยาว.....250 เมตร.....ลึกเฉลี่ย.....2 - 3.....เมตร

( ) ก่อสร้างฝายน้ำล้นขนาดความยาว .....เมตร

( ) อาคารบังคับน้ำ ( ) อาคารบันได คสล.

( ) อาคารทางน้ำเข้า — ออก ( ) อาคารท่องเหลี่ยม

5.) ผลประโยชน์ที่ได้รับหลังจากดำเนินการ

( ) โครงสร้างอาคารมีสภาพมั่นคง แข็งแรง

(✓) ระบายน้ำได้มากขึ้น ลดการเกิดอุทกภัย

(✓) ป้องกันการเกิดปัญหาน้ำท่วม

(✓) เก็บกักน้ำไว้ใช้ในฤดูแล้ง

( ) ป้องกันการบุกรุกพื้นที่สาธารณะ

( ) ฟื้นฟูสภาพธรรมชาติที่เสื่อมโทรม

( ) เป็นแหล่งท่องเที่ยวและพักผ่อนหย่อนใจ

(✓) เป็นแหล่งน้ำเพื่อการเกษตร

( ) อื่นๆ .....

6.) ราคาก่อสร้าง ทั้งโครงการ (โดยประมาณ)

ราคาค่าก่อสร้างทั้งโครงการ 219,200 บาท

(สองแสนหนึ่งหมื่นเก้าพันสองร้อยบาทถ้วน).

7.) สถานที่ / ตำแหน่งที่ทิ้งดิน

โปรดระบุที่ทิ้งดิน หากโครงการได้รับการสนับสนุนงบประมาณ ดินขุดที่เหลือจะนำไปทิ้งที่ใดได้บ้าง

( ) ที่วัด.....จำนวน .....ไร่ ระยะทางจากหัวงาน.....กม.

( ) ที่ รร.....จำนวน .....ไร่ ระยะทางจากหัวงาน.....กม.

( ) ที่สาธารณะ.....จำนวน .....ไร่ ระยะทางจากหัวงาน.....กม.

( ) ที่ อื่นๆ.....จำนวน .....ไร่ ระยะทางจากหัวงาน.....กม.

8.) รายละเอียดที่ต้องแนบ

( ) แผนที่แสดงที่ตั้งโครงการ

(✓) ภาพถ่ายสถานที่ตั้งโครงการ

(✓) รายละเอียดการประชุมของ องค์การปกครองส่วนท้องถิ่น

( ) อื่นๆ .....

ลงชื่อ ณภัทร มโนรส

(นายณภัทร มโนรส)

หัวหน้าส่วนโยธา

ลงชื่อ

(นายไพสิฐ พลปัถพี)

ปลัดองค์การบริหารส่วนตำบลบ้านกาศ

ลงชื่อ

(นายวิเชียร สุวรรณกาศ)

นายกองค์การบริหารส่วนตำบลบ้านกาศ

ส่วนโยธา อบต.

โทร. 054-643306 ต่อ 17

สรุปผลการประมาณราคา

ปร.5

ส่วนราชการ ส่วนโยธา องค์การบริหารส่วนตำบลบ้านกาศ

ประเภทงาน งานทาง

สถานที่ก่อสร้าง สถานที่ก่อสร้าง หมู่ที่ 1,6 ตำบลบ้านกาศ อำเภอสูงเม่น จังหวัดแพร่

เจ้าของงาน องค์การบริหารส่วนตำบลบ้านกาศ อำเภอสูงเม่น จังหวัดแพร่

ประมาณการตามแบบ ปร.4 จำนวน 1 แผ่น

ประมาณราคาเมื่อวันที่.....กรกฎาคม 2553

ลำดับที่	รายการ	รวมค่างานต้นทุน	Facter F	รวมราคาก่อสร้าง	หมายเหตุ
1	ขุดลอกลำเหมืองยาว ขนาดปากกว้างเฉลี่ย 3-5 เมตร ก้นกว้างเฉลี่ย 1.5-2 เมตร ยาว 250 เมตร ลึกเฉลี่ย 2-3 เมตร	164,286.50	1.3347	219,273.00	
		รวมเป็นค่าก่อสร้าง		219,273.00	
สรุป		คิดเป็นเงินค่าก่อสร้างประมาณ		219,200.00	
	(ตัวอักษร สองแสนหนึ่งหมื่นเก้าพันสองร้อยบาทถ้วน)				

ลงชื่อ.....ผู้ประมาณราคา
(นายอนันต์ เหมืองจา)
ช่างโยธา อบต.บ้านกาศ

ลงชื่อ.....ผู้ตรวจ
(นายณภัทร มโนรส)
หัวหน้าส่วนโยธา อบต.บ้านกาศ

ลงชื่อ .....ผู้ตรวจ
(นายไพสิฐ พลปัฐพี)
ปลัด อบต.บ้านกาศ

ลงชื่อ.....ผู้เห็นชอบ
(นายวิเชียร สุวรรณกาศ)
นายก อบต.บ้านกาศ

ใบแสดงปริมาณงานและราคากลาง

โครงการ.....ขุดลอก แยกลำเหมืองยาว ปร 4 1/1

สถานที่ก่อสร้าง หมู่ที่ 1,6 ตำบลบ้านกาศ อำเภอสูงเม่น จังหวัดแพร่

ปริมาณงาน ขนาดปากกว้างเฉลี่ย 3-5 เมตร ก้นกว้างเฉลี่ย 1.5-2 เมตร ยาว 250 เมตร ลึกเฉลี่ย 2-3 เมตร

จากนานายนิตย์ วรรณสมพร ถึงหน้าฝาย หมู่ 6

ประมาณราคา.....กรกฎาคม 2553

ลำดับที่	รายการ	ปริมาณงาน		ค่าวัสดุ		ค่าแรงงาน		รวมค่าวัสดุและแรงงาน
		จำนวน	หน่วย	ราคาหน่วยละ	จำนวนเงิน	ราคาหน่วยละ	จำนวนเงิน	
1	งานถางป่าขุดตอ	3,750	ตร.ม.			3.39	12,712.50	12,712.50
2	งานดินขุดด้วยเครื่องจักรฯ	1,643	ลบ.ม.			18.00	29,574.00	29,574.00
3	งานปรับเกลี่ยคันดินถม	2,000	ตร.ม.			2.00	4,000.00	4,000.00
4	งานอาคารระบายน้ำล้น	1	แห่ง	100,000.00				100,000.00
5	ป้ายแนะนำโครงการ	1	ชุด	18,000.00				18,000.00
					วัสดุ+แรงงาน			164,286.50
					Factor F = 1.3347			219,273.00
					รวมค่าก่อสร้างทั้งสิ้น			219,273.00
					ขออนุมัติเบิก			219,200.00

ลงชื่อ.....ผู้ประมาณราคา
(นายอนันต์ เหมืองจา)

ลงชื่อ.....ผู้ตรวจ
(นายณภัทร มโนรส)

ลงชื่อ.....ผู้ตรวจ
(นายไพสิฐ พลปัถพี)

ลงชื่อ.....ผู้เห็นชอบ
(นายวิเชียร สุวรรณกาศ)

ภาพถ่ายขณะทำการประชาคม

ภาพถ่ายสถานที่ตั้งโครงการ

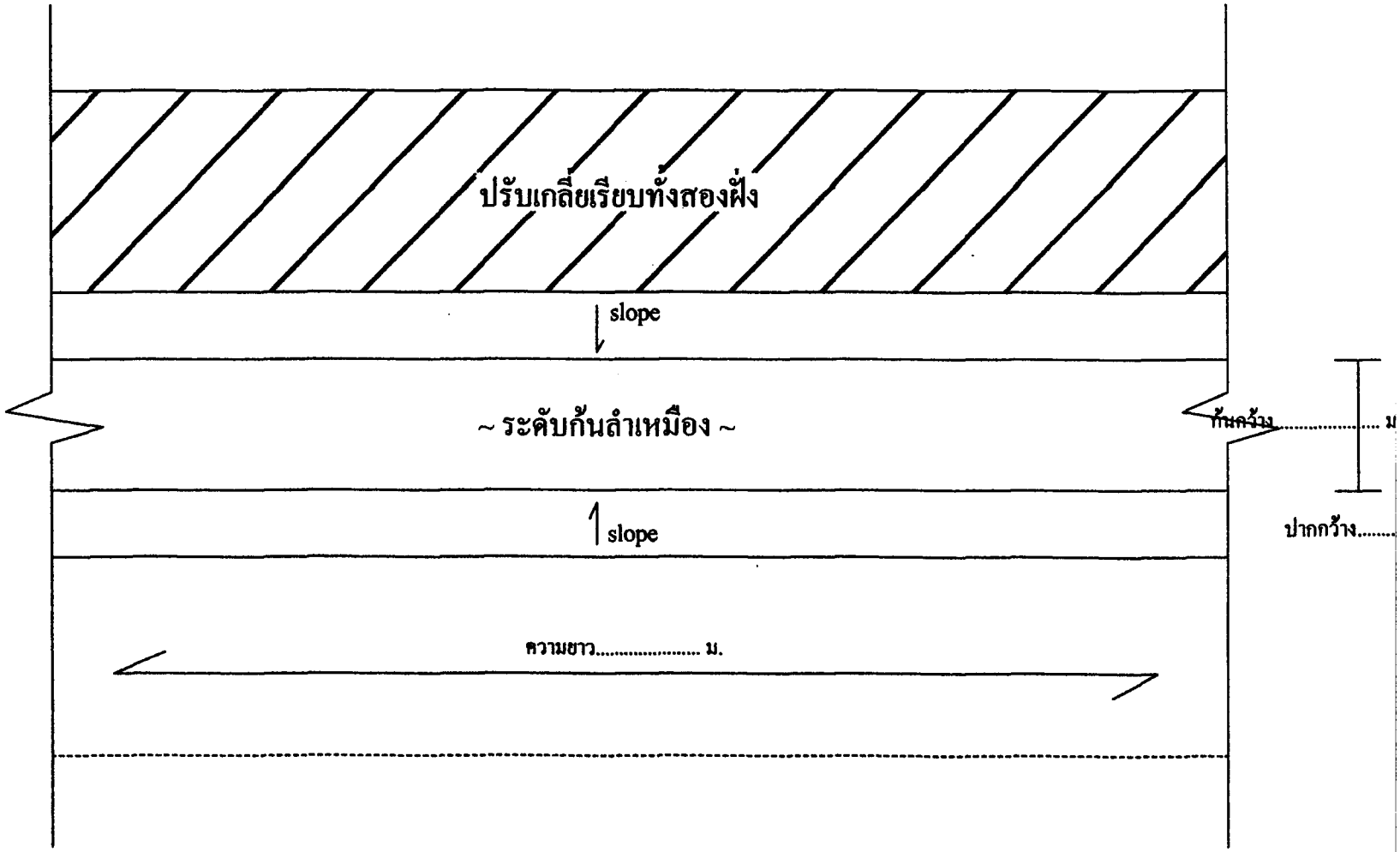

แปลน โครงการ.....

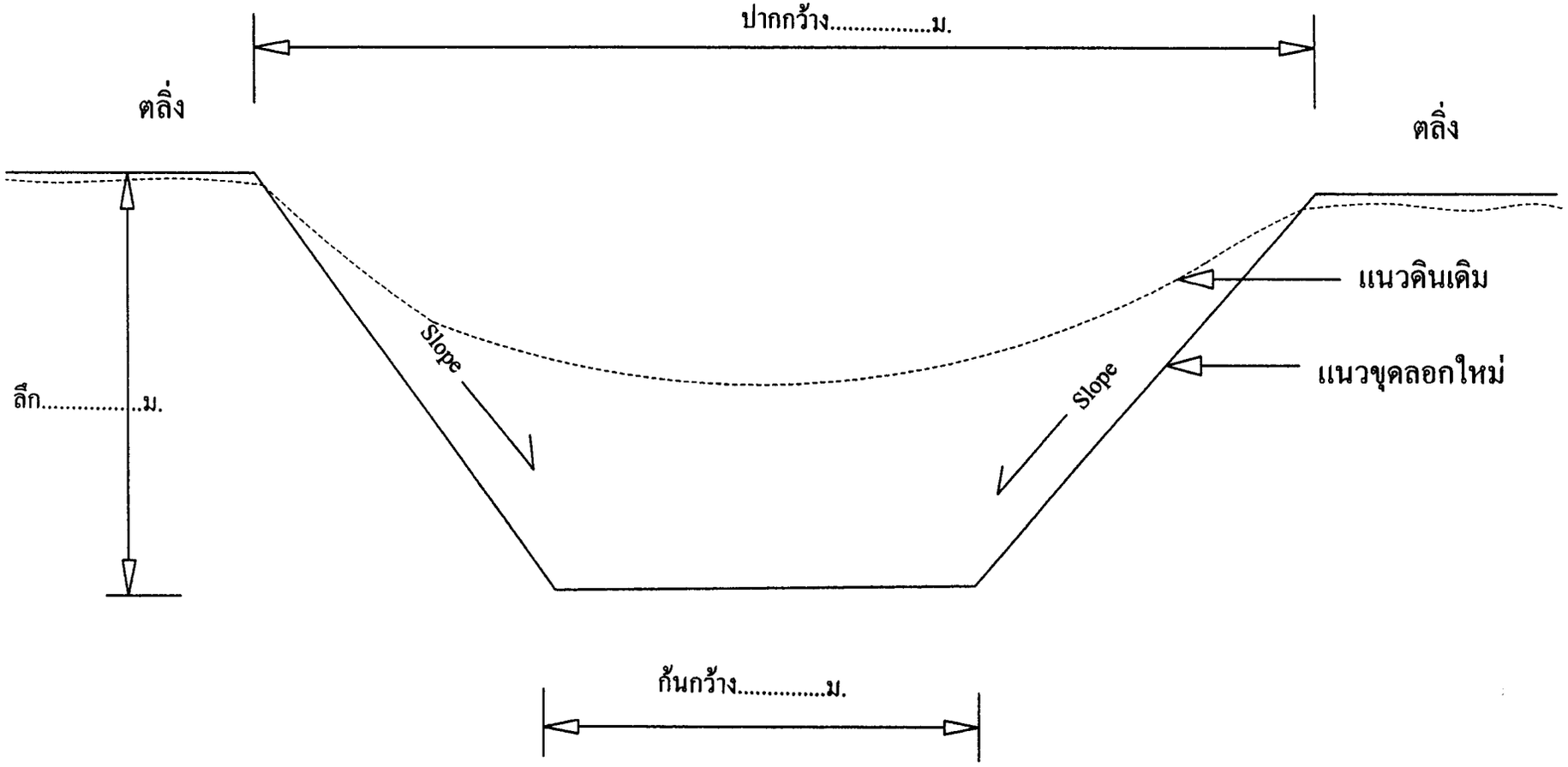

รูปตัด โครงการ.....

รายละเอียดการขอรับเงินสนับสนุนงบประมาณ

โครงการพัฒนาและอนุรักษ์ฟื้นฟูแหล่งน้ำ

ชื่อโครงการ โครงการอนุรักษ์และฟื้นฟูแหล่งน้ำ น้ำร่องแวง จากสะพานข้ามน้ำร่องแวง หมู่ 1 ถึงหน้าฝายหมู่ 6 บ้านกาศ หมู่ 1,6 ตำบลบ้านกาศ อำเภอสูงเม่น จังหวัดแพร่

1.) หลักการและเหตุผล

สภาพทั่วไปในปัจจุบัน....น้ำร่องแวง.....เป็นแหล่งน้ำธรรมชาติที่มีขนาดใหญ่ เป็นแหล่งพักผ่อนหย่อนใจของราษฎร และเป็นที่อยู่อาศัยของสัตว์น้ำ แต่พื้นที่หนองน้ำมีสภาพดินตื้นเขิน ฤดูฝนไม่สามารถเก็บกักน้ำได้เต็มศักยภาพ ฤดูแล้งน้ำแห้ง ราษฎรตลอดจนสัตว์เลี้ยงไม่มีน้ำกินน้ำใช้พอเพียงและยังไม่มีหน่วยงานใดเข้ามารับผิดชอบโครงการแห่งนี้ จึงเห็นควรดำเนินการอนุรักษ์ ฟื้นฟู.....น้ำร่องแวง..... เพื่อเป็นการแก้ไขปัญหาความเสื่อมโทรมของแหล่งน้ำ และปรับปรุงภูมิทัศน์ของแหล่งน้ำ เป็นประโยชน์แก่การท่องเที่ยว บรรเทาความเดือดร้อน จากปัญหาการขาดแคลนแหล่งน้ำ อุปโภค – บริโภค และเพาะปลูก แก่พื้นที่โครงการ

2.) วัตถุประสงค์

1. เพื่อฟื้นฟูแหล่งน้ำธรรมชาติที่เสื่อมโทรมให้กลับคืนความอุดมสมบูรณ์
2. เพื่อรักษาระดับน้ำให้เกิดความสมดุลของระบบนิเวศน์
3. ก่อสร้างถนนเพื่อลำเลียงผลิตผลทางการเกษตร (ใช้เฉพาะกรณีขุดลอกลำห้วย)
4. เพื่อเป็นแหล่งน้ำ อุปโภค – บริโภค ของราษฎร
5. เพื่อรักษาไว้ซึ่งการใช้ประโยชน์ของแหล่งน้ำร่วมกันของประชาชน โดยไม่กระทบต่อสิ่งแวดล้อม

3.) ที่ตั้งและลักษณะโครงการ

ลักษณะที่ตั้งโครงการอนุรักษ์ฟื้นฟูแหล่งน้ำ

3.1 บ้าน กาศ หมู่ที่ 1 และ ม. 6 ตำบล บ้านกาศ

อำเภอ สูงเม่น จังหวัด แพร่

3.2 ตำแหน่งที่ตั้ง แผนที่ 1:50,000

ลำดับชุด .....

ระวาง .....

พิกัด .....

3.3 ลักษณะภูมิประเทศของที่ตั้งโครงการ

ชื่อแม่น้ำ ลำห้วย ....ร่องแดง....

ความกว้าง ณ ที่ตั้งโครงการ ....10 - 15.... เมตร

ความยาวลำห้วย ณ ที่ตั้งโครงการ ....570.... เมตร

สภาพภูมิประเทศ (✓) ที่ราบ

( ) เนินเขา

( ) เขาสูง

3.4 การคมนาคม

ระยะทางจากจังหวัดถึงโครงการ .....กิโลเมตร

- ทางลาดยาง ..... .กิโลเมตร
- ทางลูกรัง .....กิโลเมตร

3.5 ลักษณะโครงการ (เดิม)

( ) ฝายน้ำล้น - ชนิด.....

- กว้าง.....เมตร – ยาว.....เมตร – ลึก ..... เมตร

( ) ขุดลอก - กว้าง.....เมตร – ยาว.....เมตร – ลึก ..... เมตร

( ) ขุดสระ - กว้าง.....เมตร – ยาว.....เมตร – ลึก ..... เมตร

( ) ระบบส่งน้ำ - ท่อชนิด.....ขนาด .....เมตร – ยาว .....เมตร

( ) คลองส่งน้ำ - ชนิด .....ยาว.....เมตร

- อาคารชลศาสตร์ (ถ้ามี)

( ) อาคารบันได คสล. จำนวน.....แห่ง

(✓) อาคารทางน้ำเข้า – ออก จำนวน....1....แห่ง

( ) อาคารบังคับน้ำ จำนวน.....แห่ง

( ) อาคารท่องเหลี่ยม จำนวน.....แห่ง

( ) อื่นๆ .....

3.6 พื้นที่ได้รับผลประโยชน์ ....1126....ไร่

3.7 จำนวนครัวเรือนที่ได้รับผลประโยชน์

จำนวนหมู่บ้าน .....3.....บ้าน

จำนวนครัวเรือน .....421.....ครัวเรือน

จำนวนประชากร .....1366.....คน

3.8 ประวัติการก่อสร้างครั้งล่าสุด ณ ที่ตั้งโครงการที่จะดำเนินการ

ปี พ.ศ. ที่ดำเนินการ .....งบประมาณ .....

หน่วยงานที่ดำเนินการ.....

3.9 ปัญหาและอุปสรรค

- ปัญหากรรมสิทธิ์ที่ดิน (ระบุ) .....-.....
- อื่นๆ (ถ้ามี) .....-.....

<u>4.) ความต้องการที่จะดำเนินการโครงการ</u>

(✓) ก่อสร้างขุดลอกลำห้วย .....ห้วยแก่ง.....

ขนาดความกว้าง.....10-15.....ยาว.....570.....ลึกเฉลี่ย.....5-6.....เมตร

(✓) ก่อสร้างฝายน้ำล้นขนาดความยาว .....15.....เมตร

( ) อาคารบังคับน้ำ ( ) อาคารบันได คสล.

( ) อาคารทางน้ำเข้า — ออก ( ) อาคารท่องเหลี่ยม

<u>5.) ผลประโยชน์ที่ได้รับหลังจากดำเนินการ</u>

( ) โครงสร้างอาคารมีสภาพมั่นคง แข็งแรง

(✓) ระบายน้ำได้มากขึ้น ลดการเกิดอุทกภัย

(✓) ป้องกันการเกิดปัญหาน้ำท่วม

(✓) เก็บกักน้ำไว้ใช้ในฤดูแล้ง

( ) ป้องกันการบุกรุกพื้นที่สาธารณะ

( ) ฟื้นฟูสภาพธรรมชาติที่เสื่อมโทรม

( ) เป็นแหล่งท่องเที่ยวและพักผ่อนหย่อนใจ

(✓) เป็นแหล่งน้ำเพื่อการเกษตร

( ) อื่นๆ .....

6.) ราคาก่อสร้าง ทั้งโครงการ (โดยประมาณ)

ราคาค่าก่อสร้างทั้งโครงการ 984,500 บาท

(เก้าแสนแปดหมื่นสี่พันห้าร้อยบาทถ้วน).

7.) สถานที่ / ตำแหน่งที่ทิ้งดิน

โปรดระบุที่ทิ้งดิน หากโครงการได้รับการสนับสนุนงบประมาณ ดินขุดที่เหลือจะนำไปทิ้งที่ใดได้บ้าง

( ) ที่วัด.....จำนวน .....ไร่ ระยะทางจากหัวงาน.....กม.

( ) ที่ รร.....จำนวน .....ไร่ ระยะทางจากหัวงาน.....กม.

( ) ที่สาธารณะ.....จำนวน .....ไร่ ระยะทางจากหัวงาน.....กม.

( ) ที่ อื่นๆ.....จำนวน .....ไร่ ระยะทางจากหัวงาน.....กม.

8.) รายละเอียดที่ต้องแนบ

( ) แผนที่แสดงที่ตั้งโครงการ

(✓) ภาพถ่ายสถานที่ตั้งโครงการ

(✓) รายละเอียดการประชุมของ องค์การปกครองส่วนท้องถิ่น

( ) อื่นๆ .....

ลงชื่อ

(นายณภัทร มโนรส)

หัวหน้าส่วนโยธา

ลงชื่อ

(นายไพสิฐ พลปัถพี)

ปลัดองค์การบริหารส่วนตำบลบ้านกาศ

ลงชื่อ

(นายวิเชียร สุวรรณกาศ)

นายกองค์การบริหารส่วนตำบลบ้านกาศ

ส่วนโยธา อบต.

โทร. 054-643306 ต่อ 17

สรุปผลการประมาณราคา

ปร.5

ส่วนราชการ ส่วนโยธา องค์การบริหารส่วนตำบลบ้านกาศ

ประเภทงาน งานทาง

สถานที่ก่อสร้าง สถานที่ก่อสร้าง หมู่ที่ 1,6 ตำบลบ้านกาศ อำเภอสูงเม่น จังหวัดแพร่

เจ้าของงาน องค์การบริหารส่วนตำบลบ้านกาศ อำเภอสูงเม่น จังหวัดแพร่

ประมาณการตามแบบ ปร.4 จำนวน 1 แผ่น

ประมาณราคาเมื่อวันที่.....กรกฎาคม 2553

ลำดับที่	รายการ	รวมค่างานต้นทุน	Facter F	รวมราคาก่อสร้าง	หมายเหตุ
1	ขุดลอกน้ำร่องแวง ขนาดปากกว้าง เฉลี่ย 10-15 เมตร ก้นกว้างเฉลี่ย 5-6 เมตร ยาว 570 เมตร ลึกเฉลี่ย 5-6 เมตร	737,653.50	1.3347	984,546.00	
สรุป		รวมเป็นค่าก่อสร้าง		984,546.00	
		คิดเป็นเงินค่าก่อสร้างประมาณ		984,500.00	
	(ตัวอักษร เก้าแสนแปดหมื่นสี่พันห้าร้อยบาทถ้วน)				

ลงชื่อ.....ผู้ประมาณราคา
(นายอนันต์ เหมืองจา)
ช่างโยธา อบต.บ้านกาศ

ลงชื่อ.....ผู้ตรวจ
(นายณภัทร มโนรส)
หัวหน้าส่วนโยธา อบต.บ้านกาศ

ลงชื่อ .....ผู้ตรวจ
(นายไพสิฐ พลปัฐพี)
ปลัด อบต.บ้านกาศ

ลงชื่อ.....ผู้เห็นชอบ
(นายวิเชียร สุวรรณกาศ)
นายก อบต.บ้านกาศ

ใบแสดงปริมาณงานและราคากลาง

โครงการ.....ขุดลอก น้ำร่องแวง ปร 4 1/1

สถานที่ก่อสร้าง หมู่ที่ 1,6 ตำบลบ้านกาศ อำเภอสูงเม่น จังหวัดแพร่

ปริมาณงาน ขนาดปากกว้างเฉลี่ย 10-15 เมตร ก้นกว้างเฉลี่ย 5-6 เมตร ยาว 570 เมตร ลึกเฉลี่ย 5-6 เมตร

จากสะพานข้ามน้ำร่องแวงหมู่ 1 ถึงหน้าฝาย หมู่ 6

ประมาณราคา.....กรกฎาคม 2553

ลำดับที่	รายการ	ปริมาณงาน		ค่าวัสดุ		ค่าแรงงาน		รวมค่าวัสดุและแรงงาน
		จำนวน	หน่วย	ราคาหน่วยละ	จำนวนเงิน	ราคาหน่วยละ	จำนวนเงิน	
1	งานถางป่าขุดตอ	14,250	ตร.ม.			3.39	48,307.50	48,307.50
2	งานดินขุดด้วยเครื่องจักรฯ	20,377	ลบ.ม.			18.00	366,786.00	366,786.00
3	งานปรับเกลี่ยคันดินถม	2,280	ตร.ม.			2.00	4,560.00	4,560.00
4	งานอาคารระบายน้ำล้น	1	แห่ง	300,000.00				300,000.00
5	ป้ายแนะนำโครงการ	1	ชุด	18,000.00				18,000.00
					วัสดุ+แรงงาน			737,653.50
					Factor F = 1.3347			984,546.00
					รวมค่าก่อสร้างทั้งสิ้น			984,546.00
					ขออนุมัติเบิก			984,500.00

ลงชื่อ.....ผู้ประมาณราคา
(นายอนันต์ เหมืองจา)

ลงชื่อ.....ผู้ตรวจ
(นายณภัทร มโนรส)

ลงชื่อ.....ผู้ตรวจ
(นายไพสิฐ พลปัถพี)

ลงชื่อ.....ผู้เห็นชอบ
(นายวิเชียร สุวรรณกาศ)

ภาพถ่ายขณะทำการประชาคม

ภาพถ่ายสถานที่ตั้งโครงการ

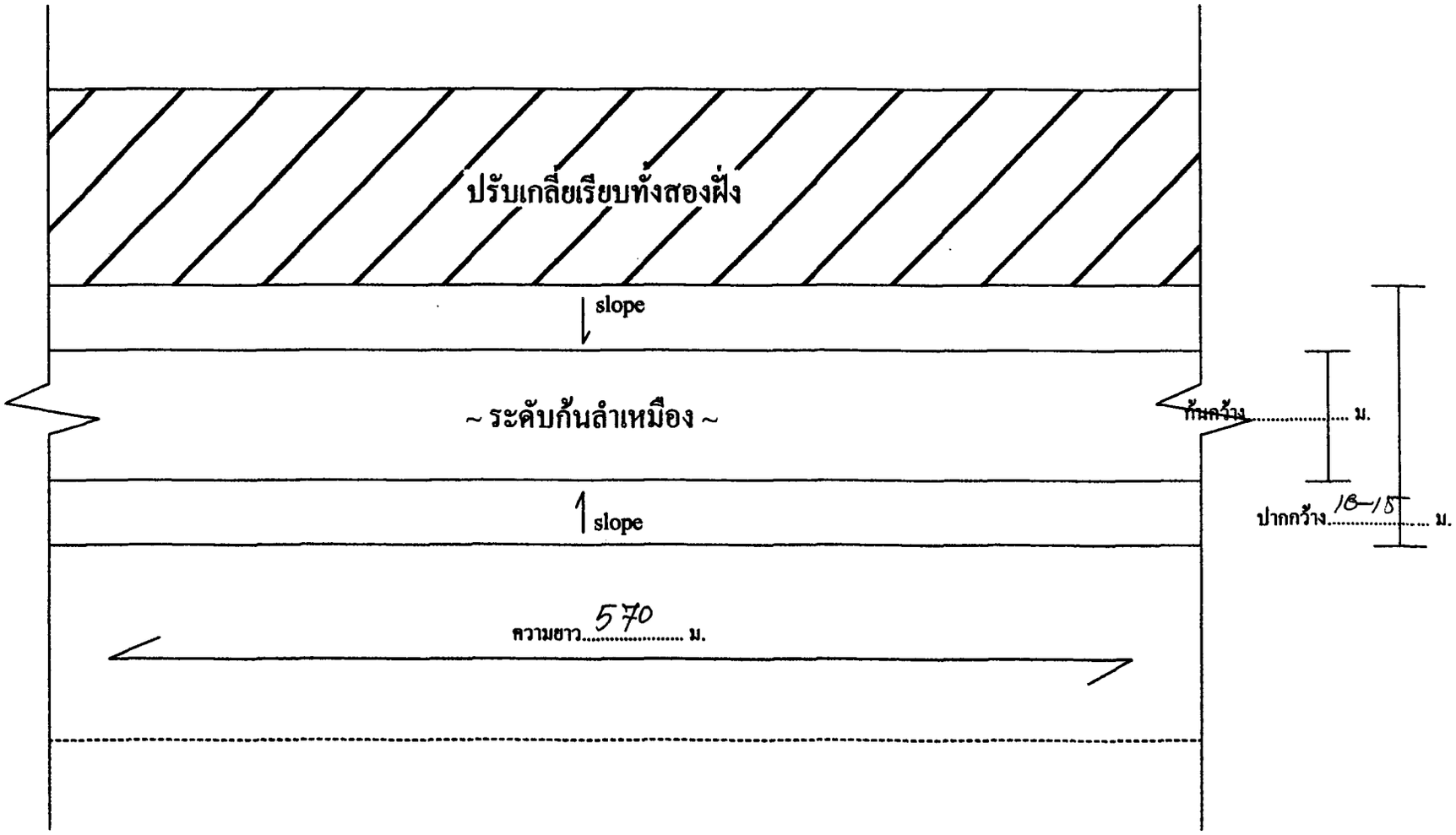

แปลน โครงการ ขุดลอก

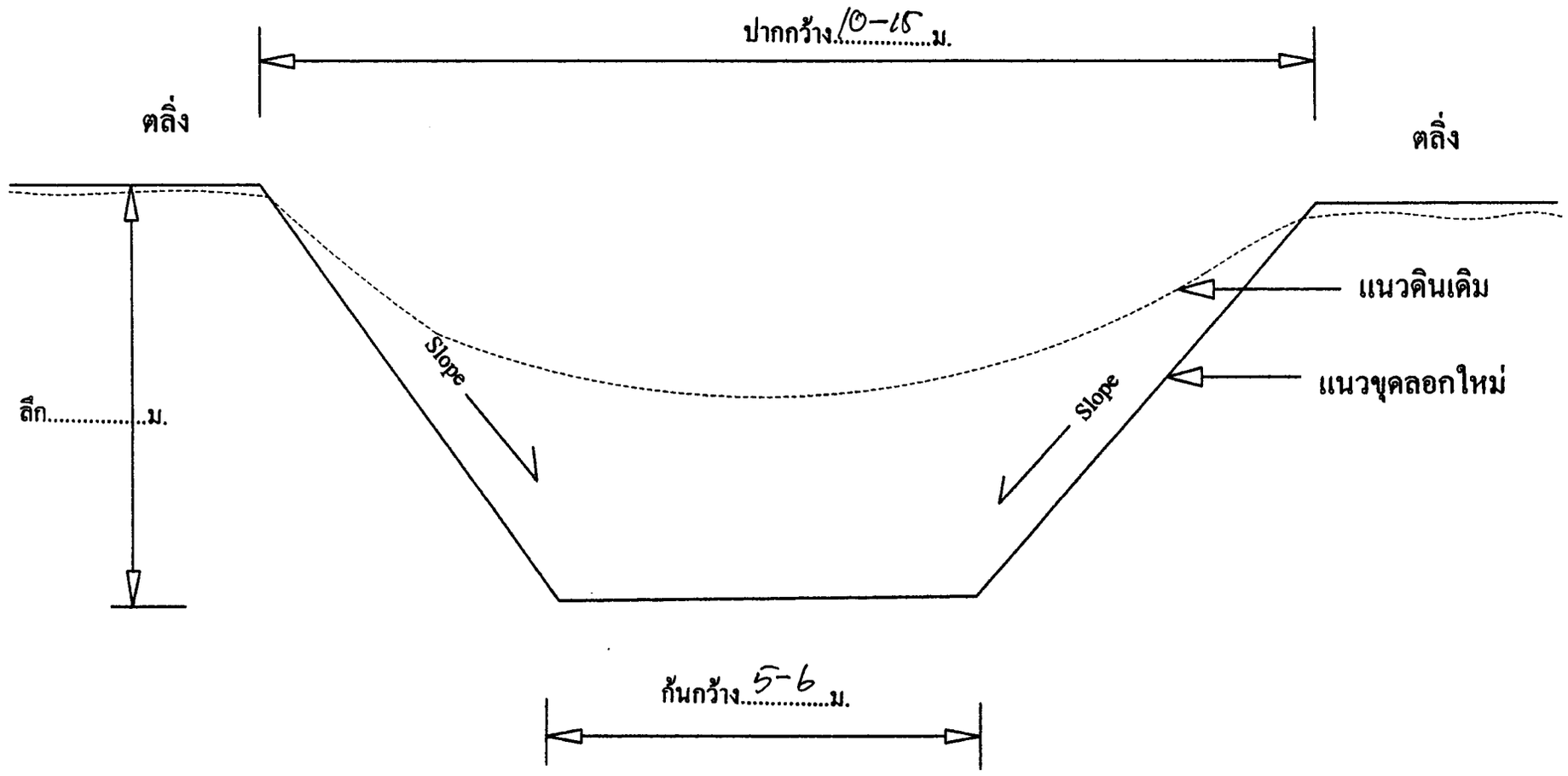

รูปตัด โครงการ ขุดลอก

รายละเอียดการขอรับเงินสนับสนุนงบประมาณ

โครงการพัฒนาและอนุรักษ์ฟื้นฟูแหล่งน้ำ

ชื่อโครงการ โครงการอนุรักษ์และฟื้นฟูแหล่งน้ำ แยกน้ำร่องแวงจากนานายบุญชวน ขวานเพชร ถึงนานางบันเทิง สุวรรณกาศ บ้านกาศเหนือ หมู่ 1 ตำบลบ้านกาศ อำเภอสูงเม่น จังหวัดแพร่

1.) หลักการและเหตุผล

สภาพทั่วไปในปัจจุบัน..แยกน้ำร่องแวง..เป็นแหล่งน้ำธรรมชาติที่มีขนาดใหญ่ เป็นแหล่งพักผ่อนหย่อนใจของราษฎร และเป็นที่อยู่อาศัยของสัตว์น้ำ แต่พื้นที่หนองน้ำมีสภาพดินตื้นเขิน ฤดูฝนไม่สามารถเก็บกักน้ำได้เต็มศักยภาพ ฤดูแล้งน้ำแห้ง ราษฎรตลอดจนสัตว์เลี้ยงไม่มีน้ำกินน้ำใช้พอเพียงและยังไม่มีหน่วยงานใดเข้ามารับผิดชอบโครงการแห่งนี้ จึงเห็นควรดำเนินการอนุรักษ์ ฟื้นฟู.....แยกน้ำร่องแวง..... เพื่อเป็นการแก้ไขปัญหาความเสื่อมโทรมของแหล่งน้ำ และปรับปรุงภูมิทัศน์ของแหล่งน้ำ เป็นประโยชน์แก่การท่องเที่ยว บรรเทาความเดือดร้อน จากปัญหาการขาดแคลนแหล่งน้ำ อุปโภค – บริโภค และเพาะปลูก แก่พื้นที่โครงการ

2.) วัตถุประสงค์

1. เพื่อฟื้นฟูแหล่งน้ำธรรมชาติที่เสื่อมโทรมให้กลับคืนความอุดมสมบูรณ์
2. เพื่อรักษาระดับน้ำให้เกิดความสมดุลของระบบนิเวศน์
3. ก่อสร้างถนนเพื่อลำเลียงผลิตผลทางการเกษตร (ใช้เฉพาะกรณีขุดลอกลำห้วย)
4. เพื่อเป็นแหล่งน้ำ อุปโภค – บริโภค ของราษฎร
5. เพื่อรักษาไว้ซึ่งการใช้ประโยชน์ของแหล่งน้ำร่วมกันของประชาชน โดยไม่กระทบต่อสิ่งแวดล้อม

3.) ที่ตั้งและลักษณะโครงการ

ลักษณะที่ตั้งโครงการอนุรักษ์ฟื้นฟูแหล่งน้ำ

3.1 บ้าน.....กาศ.....หมู่ที่.....1.....ตำบล.....บ้านกาศ.....

อำเภอ.....สูงเม่น.....จังหวัด.....แพร่.....

3.2 ตำแหน่งที่ตั้ง แผนที่ 1:50,000

ลำดับชุด .....

ระวาง .....

พิกัด .....

3.3 ลักษณะภูมิประเทศของที่ตั้งโครงการ

ชื่อแม่น้ำ ลำห้วย แยกลำนิ้งเจง

ความกว้าง ณ ที่ตั้งโครงการ 3-5 เมตร

ความยาวลำห้วย ณ ที่ตั้งโครงการ 380 เมตร

สภาพภูมิประเทศ (✓) ที่ราบ

( ) เนินเขา

( ) เขาสูง

3.4 การคมนาคม

ระยะทางจากจังหวัดถึงโครงการ .....กิโลเมตร

- ทางลาดยาง ..... .กิโลเมตร
- ทางลูกรัง .....กิโลเมตร

3.5 ลักษณะโครงการ (เดิม)

( ) ฝายน้ำล้น - ชนิด.....

- กว้าง.....เมตร – ยาว.....เมตร – ลึก ..... เมตร

( ) ขุดลอก - กว้าง.....เมตร – ยาว.....เมตร – ลึก ..... เมตร

( ) ขุดสระ - กว้าง.....เมตร – ยาว.....เมตร – ลึก ..... เมตร

( ) ระบบส่งน้ำ - ท่อชนิด.....ขนาด .....เมตร – ยาว .....เมตร

( ) คลองส่งน้ำ - ชนิด .....ยาว.....เมตร

- อาคารชลศาสตร์ (ถ้ามี)

( ) อาคารบันได คสล. จำนวน.....แห่ง

(✓) อาคารทางน้ำเข้า – ออก จำนวน.....1.....แห่ง

( ) อาคารบังคับน้ำ จำนวน.....แห่ง

( ) อาคารท่อเหลี่ยม จำนวน.....แห่ง

( ) อื่นๆ .....

3.6 พื้นที่ได้รับผลประโยชน์ .....416.....ไร่

3.7 จำนวนครัวเรือนที่ได้รับผลประโยชน์

จำนวนหมู่บ้าน .....1.....บ้าน

จำนวนครัวเรือน .....129.....ครัวเรือน

จำนวนประชากร .....434.....คน

3.8 ประวัติการก่อสร้างครั้งล่าสุด ณ ที่ตั้งโครงการที่จะดำเนินการ

ปี พ.ศ. ที่ดำเนินการ .....งบประมาณ .....

หน่วยงานที่ดำเนินการ.....

3.9 ปัญหาและอุปสรรค

- ปัญหากรรมสิทธิ์ที่ดิน (ระบุ) .....-.....
- อื่นๆ (ถ้ามี) .....-.....

<u>4.) ความต้องการที่จะดำเนินการโครงการ</u>

(✓) ก่อสร้างขุดลอกลำห้วย .....แยกร้องแจง.....

ขนาดความกว้าง.....3-5.....ยาว.....380.....ลึกเฉลี่ย.....2-3.....เมตร

( ) ก่อสร้างฝายน้ำล้นขนาดความยาว .....เมตร

( ) อาคารบังคับน้ำ ( ) อาคารบันได คสล.

( ) อาคารทางน้ำเข้า – ออก ( ) อาคารท่องเหลี่ยม

<u>5.) ผลประโยชน์ที่ได้รับหลังจากดำเนินการ</u>

( ) โครงสร้างอาคารมีสภาพมั่นคง แข็งแรง

(✓) ระบายน้ำได้มากขึ้น ลดการเกิดอุทกภัย

(✓) ป้องกันการเกิดปัญหาน้ำท่วม

(✓) เก็บกักน้ำไว้ใช้ในฤดูแล้ง

( ) ป้องกันการบุกรุกพื้นที่สาธารณะ

( ) ฟื้นฟูสภาพธรรมชาติที่เสื่อมโทรม

( ) เป็นแหล่งท่องเที่ยวและพักผ่อนหย่อนใจ

(✓) เป็นแหล่งน้ำเพื่อการเกษตร

( ) อื่นๆ .....

6.) ราคาก่อสร้าง ทั้งโครงการ (โดยประมาณ)

ราคาค่าก่อสร้างทั้งโครงการ 239,800 บาท

(สองแสนสามหมื่นเก้าพันแปดร้อยบาทถ้วน).

7.) สถานที่ / ตำแหน่งที่ทิ้งดิน

โปรดระบุที่ทิ้งดิน หากโครงการได้รับการสนับสนุนงบประมาณ ดินขุดที่เหลือจะนำไปทิ้งที่ใดได้บ้าง

( ) ที่วัด.....จำนวน .....ไร่ ระยะทางจากหัวงาน.....กม.

( ) ที่ รร.....จำนวน .....ไร่ ระยะทางจากหัวงาน.....กม.

( ) ที่สาธารณะ.....จำนวน .....ไร่ ระยะทางจากหัวงาน.....กม.

( ) ที่ อื่นๆ.....จำนวน .....ไร่ ระยะทางจากหัวงาน.....กม.

8.) รายละเอียดที่ต้องแนบ

( ) แผนที่แสดงที่ตั้งโครงการ

(✓) ภาพถ่ายสถานที่ตั้งโครงการ

(✓) รายละเอียดการประชุมของ องค์การปกครองส่วนท้องถิ่น

( ) อื่นๆ .....

ลงชื่อ ณภัทร มโนรส

(นายณภัทร มโนรส)

หัวหน้าส่วนโยธา

ลงชื่อ

(นายไพสิฐ พลปัถพี)

ปลัดองค์การบริหารส่วนตำบลบ้านกาศ

ลงชื่อ

(นายวิเชียร สุวรรณกาศ)

นายกองค์การบริหารส่วนตำบลบ้านกาศ

ส่วนโยธา อบต.

โทร. 054-643306 ต่อ 17

สรุปผลการประมาณราคา

ปร.5

ส่วนราชการ ส่วนโยธา องค์การบริหารส่วนตำบลบ้านกาศ

ประเภทงาน งานทาง

สถานที่ก่อสร้าง สถานที่ก่อสร้าง หมู่ที่ 1 ตำบลบ้านกาศ อำเภอสูงเม่น จังหวัดแพร่

เจ้าของงาน องค์การบริหารส่วนตำบลบ้านกาศ อำเภอสูงเม่น จังหวัดแพร่

ประมาณการตามแบบ ปร.4 จำนวน 1 แผ่น

ประมาณราคาเมื่อวันที่.....กรกฎาคม 2553

ลำดับที่	รายการ	รวมค่างานต้นทุน	Facter F	รวมราคาก่อสร้าง	หมายเหตุ
1	ขุดลอกแยกน้ำร่องแวง ขนาดปากกว้างเฉลี่ย 3-5 เมตร ก้นกว้างเฉลี่ย 1.5-2 เมตร ยาว 380 เมตร ลึกเฉลี่ย 2-3 เมตร	179,679.00	1.3347	239,817.00	
สรุป		รวมเป็นค่าก่อสร้าง		239,817.00	
		คิดเป็นเงินค่าก่อสร้างประมาณ		239,800.00	
	(ตัวอักษร สองแสนสามหมื่นเก้าพันแปดร้อยบาทถ้วน)				

ลงชื่อ.....ผู้ประมาณราคา
(นายอนันต์ เหมืองจา)
ช่างโยธา อบต.บ้านกาศ

ลงชื่อ.....ผู้ตรวจ
(นายณภัทร มโนรส)
หัวหน้าส่วนโยธา อบต.บ้านกาศ

ลงชื่อ .....ผู้ตรวจ
(นายไพสิฐ พลปัฐพี)
ปลัด อบต.บ้านกาศ

ลงชื่อ.....ผู้เห็นชอบ
(นายวิเชียร สุวรรณกาศ)
นายก อบต.บ้านกาศ

ใบแสดงปริมาณงานและราคากลาง

โครงการ.....ขุดลอก แยกน้ำร่องแวง ปร 4 1/1

สถานที่ก่อสร้าง หมู่ที่ 1 ตำบลบ้านกาศ อำเภอสูงเม่น จังหวัดแพร่

ปริมาณงาน ขนาดปากกว้างเฉลี่ย 3-5 เมตร ก้นกว้างเฉลี่ย 1.5-2 เมตร ยาว 380 เมตร ลึกเฉลี่ย 2-3 เมตร

จากนานายบุญชวน ขวานเพชร ถึงนานางบันเทิง สุวรรณกาศ

ประมาณราคา.....กรกฎาคม 2553

ลำดับที่	รายการ	ปริมาณงาน		ค่าวัสดุ		ค่าแรงงาน		รวมค่าวัสดุและแรงงาน
		จำนวน	หน่วย	ราคาหน่วยละ	จำนวนเงิน	ราคาหน่วยละ	จำนวนเงิน	
1	งานถางป่าขุดตอ	1,900	ตร.ม.			3.39	6,441.00	6,441.00
2	งานดินขุดด้วยเครื่องจักรฯ	2,731	ลบ.ม.			18.00	49,158.00	49,158.00
3	งานปรับเกลี่ยคันดินถม	3,040	ตร.ม.			2.00	6,080.00	6,080.00
4	งานอาคารระบายน้ำล้น	1	แห่ง	100,000.00				100,000.00
5	ป้ายแนะนำโครงการ	1	ชุด	18,000.00				18,000.00
					วัสดุ+แรงงาน			179,679.00
					Factor F = 1.3347			239,817.00
					รวมค่าก่อสร้างทั้งสิ้น			239,817.00
					ขออนุมัติเบิก			239,800.00

ลงชื่อ.....ผู้ประมาณราคา
(นายอนันต์ เหมืองจา)

ลงชื่อ.....ผู้ตรวจ
(นายณภัทร มโนรส)

ลงชื่อ.....ผู้ตรวจ
(นายไพสิฐ พลปัถพี)

ลงชื่อ.....ผู้เห็นชอบ
(นายวิเชียร สุวรรณกาศ)

ภาพถ่ายสถานที่ตั้งโครงการ



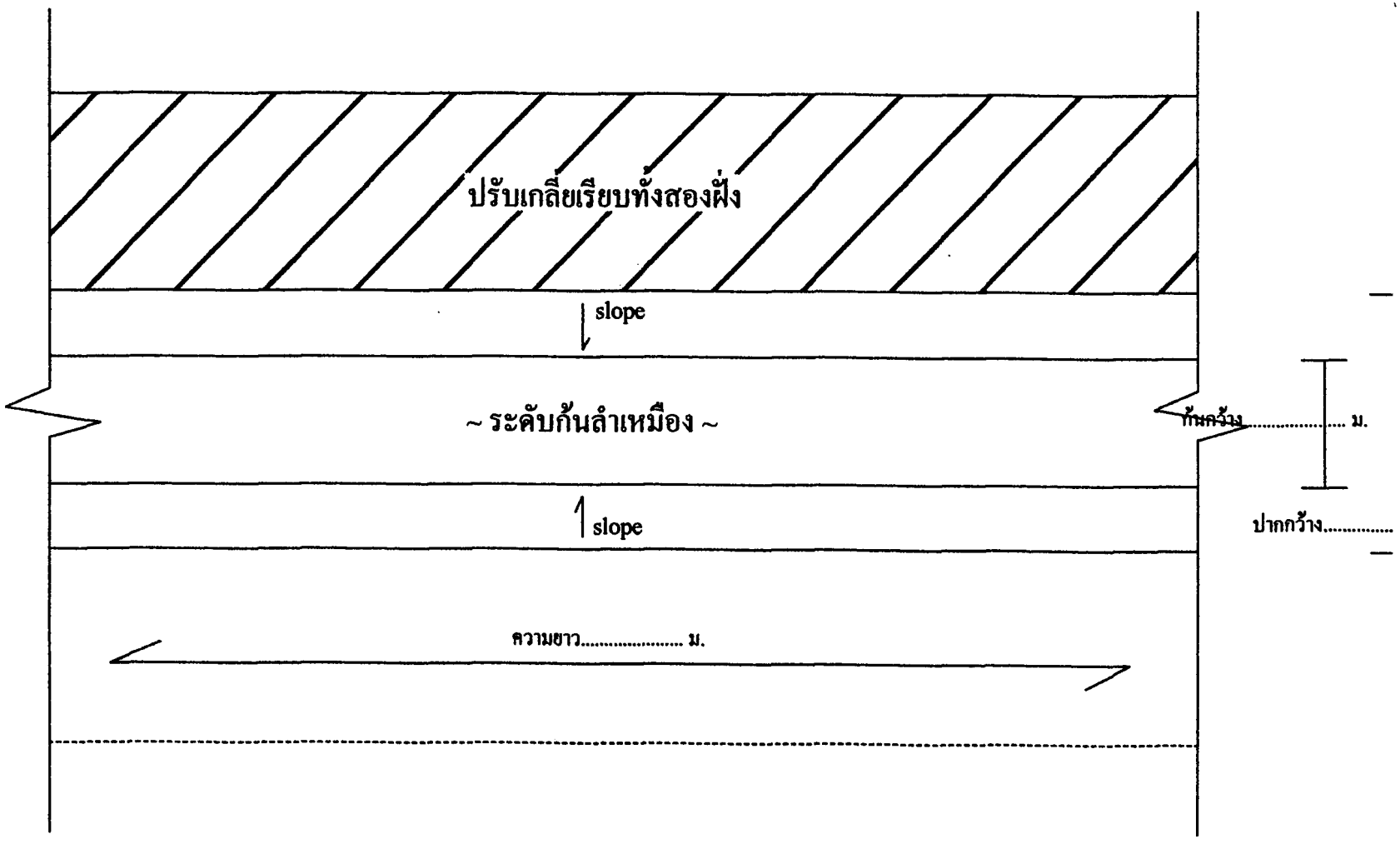

แปลน โครงการ.....ขอลอก.....

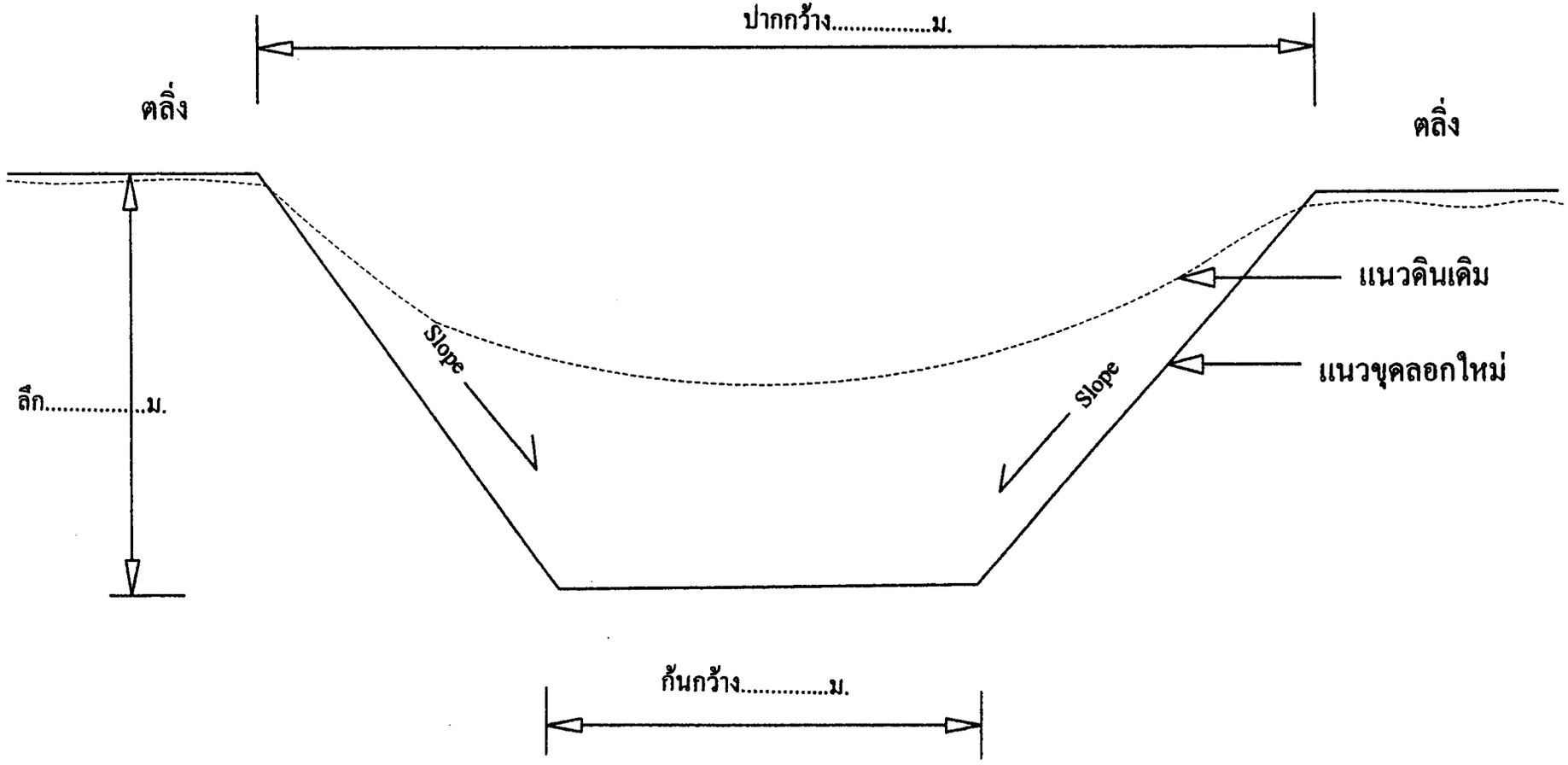

รูปตัด โครงการ.....ขุดลอก.....